



VYJÁDRĚNÍ

Číslo jednací: 5403

Vaše žádost:

Ze dne: 08.09.2021

Vyřizuje: Dana Suková

Telefon: +420 315 701 666

Email: Sukova@mero.cz

Jan Zavřel
"Agroprojekce Litomyšl, spol. s r.o."
Rokycanova
56601 Vysoké Mýto

Kralupy nad Vltavou, 08.09.2021

Vyjádření k žádosti

Třebovka, Dlouhá Třebová, odstranění nánosů, ř.km 3,425 - 7,738 - SO-01

K Vaší výše uvedené žádosti sdělujeme, že v k.ú. Dlouhá Třebová, Hylváty se v místě, které bylo vymezeno ve Vaší žádosti, nenachází podzemní dálkové zařízení ani nadzemní objekty, jejichž vlastníkem či provozovatelem je společnost MERO ČR, a. s., a místo není dotčeno ani jinými našimi zájmy.

Současně Vám sdělujeme, že kompletní informace o územích dotčených inženýrskými sítěmi lze získat na místně a věcně příslušných úřadech územního plánování, kterým společnost MERO ČR, a. s., jako vlastník a provozovatel sítě technické infrastruktury, předává a pravidelně aktualizuje v souladu s ustanoveními § 27 a 28 zákona číslo 183/2006 Sb., o územním plánování a stavebním řádu, v aktuálním znění, veškeré informace o poloze svých zařízení.

Platnost tohoto vyjádření je 36 měsíců ode dne jeho vyhotovení. Vyjádření se vztahuje pouze pro účel, pro který bylo vydáno.

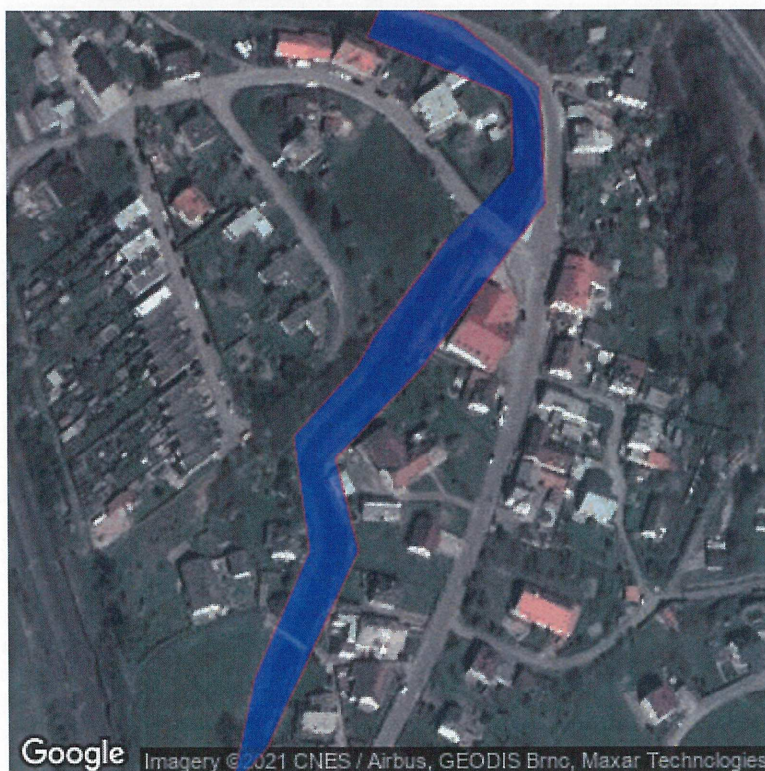
S pozdravem

Ing. Přemysl Kuchař
vedoucí technické podpory a integrity


MERO ČR, a.s.
Veltruská 748 1
278 01 Kralupy nad Vltavou
zapsaná v obchodním rejstříku, vedeném
Městským soudem v Praze, ep. značka B.293-
e-mail: info@mero.cz; www.mero.cz

Zájmové území

Dlouhá Třebová, Hylváty



MERO ČR, a. s.

Veltruská 748, 278 01 Kralupy nad Vltavou, Česká republika
Tel.: +420 315 701 111 Fax: +420 315 720 110 E-mail: info@mero.cz www.mero.cz
IČ: 601 93 468 DIČ: CZ 601 93 468 Zapsaná v obchodním rejstříku u Městského soudu v Praze, oddíl B, vložka 2334.
Držitel certifikátu ISO 9001, ISO 14001, ČSN ISO/IEC 27001, OHSAS 18001



VYJÁDŘENÍ

Číslo jednací:	5405	
Vaše žádost:		Jan Zavřel
Ze dne:	08.09.2021	"Agroprojekce Litomyšl, spol. s r.o."
		Rokycanova
		56601 Vysoké Mýto
Vyřizuje:	Dana Suková	
Telefon:	+420 315 701 666	
Email:	Sukova@mero.cz	

Kralupy nad Vltavou, 08.09.2021

Vyjádření k žádosti

Třebovka, Dlouhá Třebová, odstranění nánosů, ř.km 3,425 - 7,738 - SO-02

K Vaší výše uvedené žádosti sdělujeme, že v k.ú. Dlouhá Třebová se v místě, které bylo vymezeno ve Vaší žádosti, nenachází podzemní dálkové zařízení ani nadzemní objekty, jejichž vlastníkem či provozovatelem je společnost MERO ČR, a. s., a místo není dotčeno ani jinými našimi zájmy.

Současně Vám sdělujeme, že kompletní informace o územích dotčených inženýrskými sítěmi lze získat na místně a věcně příslušných úřadech územního plánování, kterým společnost MERO ČR, a. s., jako vlastník a provozovatel sítě technické infrastruktury, předává a pravidelně aktualizuje v souladu s ustanoveními § 27 a 28 zákona číslo 183/2006 Sb., o územním plánování a stavebním řádu, v aktuálním znění, veškeré informace o poloze svých zařízení.

Platnost tohoto vyjádření je 36 měsíců ode dne jeho vyhotovení. Vyjádření se vztahuje pouze pro účel, pro který bylo vydáno.

S pozdravem

Ing. Přemysl Kuchař
vedoucí technické podpory a integrity


MERO ČR, a.s.
Veltruská 748 1
278 01 Kralupy nad Vltavou
zapsaná v obchodním rejstříku, vedeném
Městským soudem v Praze, sp. zn. A 183-
e-mail: info@mero.cz; www.mero.cz

Zájmové území

Dlouhá Třebová

**MERO ČR, a. s.**

Veltruská 748, 278 01 Kralupy nad Vltavou, Česká republika
Tel.: +420 315 701 111 Fax: +420 315 720 110 E-mail: info@mero.cz www.mero.cz
IČ: 601 93 468 DIČ: CZ 601 93 468 Zapsaná v obchodním rejstříku u Městského soudu v Praze, oddíl B, vložka 2334.
Držitel certifikátu ISO 9001, ISO 14001, ČSN ISO/IEC 27001, OHSAS 18001



VYJÁDRĚNÍ

Číslo jednací:	5406	
Vaše žádost:		Jan Zavřel
Ze dne:	08.09.2021	"Agroprojekce Litomyšl, spol. s r.o."
		Rokycanova
		56601 Vysoké Mýto
Vyřizuje:	Dana Suková	
Telefon:	+420 315 701 666	
Email:	Sukova@mero.cz	

Kralupy nad Vltavou, 08.09.2021

Vyjádření k žádosti

Třebovka, Dlouhá Třebová, odstranění nánosů, ř.km 3,425 - 7,738 - SO-03

K Vaší výše uvedené žádosti sdělujeme, že v k.ú. Dlouhá Třebová se v místě, které bylo vymezeno ve Vaší žádosti, nenachází podzemní dálkové zařízení ani nadzemní objekty, jejichž vlastníkem či provozovatelem je společnost MERO ČR, a. s., a místo není dotčeno ani jinými našimi zájmy.

Současně Vám sdělujeme, že kompletní informace o územích dotčených inženýrskými sítěmi lze získat na místně a věcně příslušných úřadech územního plánování, kterým společnost MERO ČR, a. s., jako vlastník a provozovatel sítě technické infrastruktury, předává a pravidelně aktualizuje v souladu s ustanoveními § 27 a 28 zákona číslo 183/2006 Sb., o územním plánování a stavebním řádu, v aktuálním znění, veškeré informace o poloze svých zařízení.

Platnost tohoto vyjádření je 36 měsíců ode dne jeho vyhotovení. Vyjádření se vztahuje pouze pro účel, pro který bylo vydáno.


S pozdravem

Ing. Přemysl Kuchař
vedoucí technické podpory a integrity


MERO ČR, a.s.
Veltruská 748 1
278 01 Kralupy nad Vltavou
zapsaná v obchodním rejstříku, vedeném
Městským soudem v Praze, sp. zn. A 183
e-mail: info@mero.cz; www.meroczeu

Zájmové území

Dlouhá Třebová



MERO ČR, a. s.

Veltruská 748, 278 01 Kralupy nad Vltavou, Česká republika
Tel.: +420 315 701 111 Fax: +420 315 720 110 E-mail: info@mero.cz www.mero.cz
IČ: 601 93 468 DIČ: CZ 601 93 468 Zapsaná v obchodním rejstříku u Městského soudu v Praze, oddíl B, vložka 2334.
Držitel certifikátu ISO 9001, ISO 14001, ČSN ISO/IEC 27001, OHSAS 18001



VYJÁDŘENÍ

Číslo jednací:	5407	
Vaše žádost:		Jan Zavřel
Ze dne:	08.09.2021	"Agroprojekce Litomyšl, spol. s r.o."
		Rokycanova
		56601 Vysoké Mýto
Vyřizuje:	Dana Suková	
Telefon:	+420 315 701 666	
Email:	Sukova@mero.cz	

Kralupy nad Vltavou, 08.09.2021

Vyjádření k žádosti

Třebovka, Dlouhá Třebová, odstranění násosů, ř.km 3,425 - 7,738 - SO-04

K Vaší výše uvedené žádosti sdělujeme, že v k.ú. Dlouhá Třebová se v místě, které bylo vymezeno ve Vaší žádosti, nenachází podzemní dálkové zařízení ani nadzemní objekty, jejichž vlastníkem či provozovatelem je společnost MERO ČR, a. s., a místo není dotčeno ani jinými našimi zájmy.

Současně Vám sdělujeme, že kompletní informace o územích dotčených inženýrskými sítěmi lze získat na místně a věcně příslušných úřadech územního plánování, kterým společnost MERO ČR, a. s., jako vlastník a provozovatel sítě technické infrastruktury, předává a pravidelně aktualizuje v souladu s ustanoveními § 27 a 28 zákona číslo 183/2006 Sb., o územním plánování a stavebním řádu, v aktuálním znění, veškeré informace o poloze svých zařízení.

Platnost tohoto vyjádření je 36 měsíců ode dne jeho vyhotovení. Vyjádření se vztahuje pouze pro účel, pro který bylo vydáno.

S pozdravem

Ing. Přemysl Kuchař
vedoucí technické podpory a integrity


MERO ČR, a.s.
Větruská 748 1
278 01 Kralupy nad Vltavou
zapsaná v obchodním rejstříku, vedeném
Městským soudem v Praze, sp. zn. A 183
e-mail: info@mero.cz; www.merocri.cz

Zájmové území

Dlouhá Třebová





VYJÁDRĚNÍ

Číslo jednací:	5685	
Vaše žádost:		Martin Horčíčka
Ze dne:	01.11.2021	"Agroprojekce Litomyšl, spol. s r.o."
		Rokycanova 114
		56601 Vysoké Mýto
Vyřizuje:	Dana Suková	
Telefon:	+420 315 701 666	
Email:	Sukova@mero.cz	

Kralupy nad Vltavou, 01.11.2021

Vyjádření k žádosti

Třebovka, Dlouhá Třebová, odstranění nánosů, ř.km 3,425 - 7,738 - SO-05

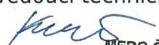
K Vaší výše uvedené žádosti sdělujeme, že v k.ú. Lhotka u České Třebové, Dlouhá Třebová se v místě, které bylo vymezeno ve Vaší žádosti, nenachází podzemní dálkové zařízení ani nadzemní objekty, jejichž vlastníkem či provozovatelem je společnost MERO ČR, a. s., a místo není dotčeno ani jinými našimi zájmy.

Současně Vám sdělujeme, že kompletní informace o územích dotčených inženýrskými sítěmi lze získat na místně a věcně příslušných úřadech územního plánování, kterým společnost MERO ČR, a. s., jako vlastník a provozovatel sítě technické infrastruktury, předává a pravidelně aktualizuje v souladu s ustanoveními § 27 a 28 zákona číslo 183/2006 Sb., o územním plánování a stavebním řádu, v aktuálním znění, veškeré informace o poloze svých zařízení.

Platnost tohoto vyjádření je 36 měsíců ode dne jeho vyhotovení. Vyjádření se vztahuje pouze pro účel, pro který bylo vydáno.

S pozdravem

Ing. Přemysl Kuchař
vedoucí technické podpory a integrity


MERO ČR, a.s.
Veltruská 748 1
278 01 Kralupy nad Vltavou
zapsaná v obchodním rejstříku, vedeném
Městským soudem v Praze, sp. zn. S. 203-
e-mail: info@mero.cz; www.mero.cz

Zájmové území

Lhotka u České Třebové, Dlouhá Třebová



MERO ČR, a. s.

Veltruská 748, 278 01 Kralupy nad Vltavou, Česká republika
Tel.: +420 315 701 111 Fax: +420 315 720 110 E-mail: info@mero.cz www.mero.cz
IČ: 601 93 468 DIČ: CZ 601 93 468 Zapsaná v obchodním rejstříku u Městského soudu v Praze, oddíl B, vložka 2334.
Držitel certifikátu ISO 9001, ISO 14001, ČSN ISO/IEC 27001, OHSAS 18001



naše značka
5002457073

vyřizuje
Eva Strnadová

datum
20.09.2021

"Agroprojekce Litomyšl, spol. s r.o."
Rokycanova 114
56601 Vysoké Mýto

Věc:

Třebovka, Dlouhá Třebová, odstranění nánosů, ř.km 3,425 - 7,738 - SO-01

K.ú. - p.č.: Dlouhá Třebová, Hylváty

Stavebník: Povodí Labe, státní podnik, Víta Nejedlého 951/8, 50003 Hradec Králové

Účel stanoviska: Předprojektová příprava

GasNet, s.r.o., jako provozovatel distribuční soustavy (PDS) a technické infrastruktury, zastoupený GasNet Služby, s.r.o., vydává toto stanovisko:

Podklady pro zpracování projektové dokumentace v ochranném a bezpečnostním pásmu plynárenského zařízení a plynovodních přípojek.

Poskytnuté podklady nenahrazují stanovisko k projektové dokumentaci.

Toto stanovisko nelze použít pro projednání se stavebním úřadem ani pro realizaci stavby.

V zájmovém území se nacházejí tato stávající plynárenská zařízení a přípojky:

STL plynovod PE d 50, d 63 + STL přípojky
Zrušené plynovodní potrubí

Přílohou Vám předáváme orientační situaci plynárenských zařízení a plynovodních přípojek (dále jen PZ) ve správě naší společnosti. Poskytnutá orientační situace slouží pouze pro informaci o poloze PZ.

Poloha a rozsah PZ uvedený v příloze je platný ke dni vydání tohoto stanoviska.

Informace o možnosti poskytnutí polohy stávajících PZ ve správě GasNet, s.r.o. v digitální podobě získáte na adrese: <https://dpo.gasnet.cz/zadost-o-vektorova-data>

Pro upřesnění polohy PZ doporučujeme provést jeho vytýčení, příp. ověřit jeho polohu sondami. Vytýčení bude provedeno bezplatně na základě Vaší žádosti: <https://www.gasnet.cz/cs/ds-vytyceni-pz/>

Stanovisko NELZE použít k povolení nebo pro realizaci stavby.

Projektovou dokumentaci, ve které budou zakreslena PZ dle poskytnutých mapových nebo elektronických podkladů požadujeme předložit k odsouhlasení podáním žádosti na portálu Distribuce plynu online: <https://dpo.gasnet.cz/zadost-o-stanovisko>

Dokumentace bude vypracována ve smyslu stavebního zákona č. 183/2006 Sb. ve znění pozdějších předpisů.

V zájmovém území se mohou nacházet PZ jiných vlastníků či správců, případně i dlouhodobě nefunkční/neprovozovaná PZ

GasNet Služby, s.r.o.

Plynárenská 499/1 • Zábrdovice • 602 00 Brno • T 555 90 10 10 • www.gasnet.cz

IČ: 27935311 • DIČ: CZ27935311

Zápis do obchodního rejstříku: Krajský soud v Brně, sp. zn. C 57165, dne 26. 7. 2007

Certificate of incorporation: Regional Court in Brno, ref. number C 57165, on 26th July 2007

Zákaznická linka GasNet 555 90 10 10, info@gasnet.cz, www.gasnet.cz



bez dostupných informací o jejich poloze a vlastnictví. Tato PZ NEJSOU v příloze vyznačena a nejsou předmětem tohoto stanoviska.

Platí pouze pro území vyznačené v příloze tohoto stanoviska a to 24 měsíců ode dne jeho vydání.

V případě dotčení pozemku v majetku společnosti GasNet, s.r.o. je třeba dále projednat smluvní vztah k tomuto pozemku. Kontakt na projednání naleznete na adrese www.gasnet.cz/cs/kontaktni-system/, činnost Smluvní vztahy - pozemky a budovy plynárenských zařízení.

Za správnost a úplnost dokumentace předložené s žádostí včetně jejího souladu s platnými předpisy plně zodpovídá její zpracovatel. Stanovisko nenahrazuje případná další stanoviska k jiným částem stavby.

V případě další korespondence nebo jednání (např. změna stavby) uvádějte naši značku - 5002457073 a datum tohoto stanoviska. Kontakty jsou k dispozici na <https://www.gasnet.cz/cs/kontaktni-system/>.

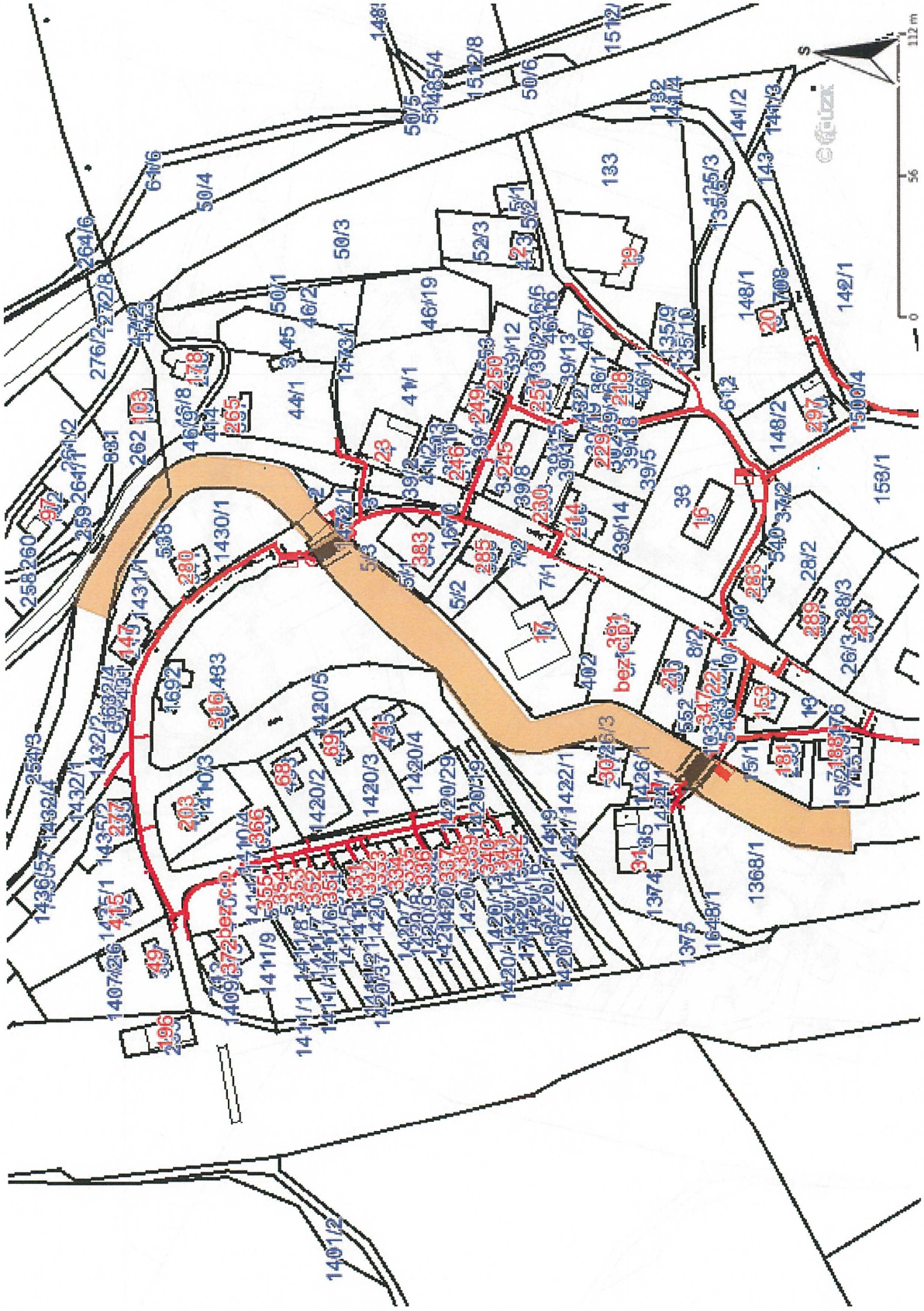
A handwritten signature in blue ink, appearing to read 'Eva Strnadová'.

GasNet, s.r.o.
zastoupená společností GasNet Služby, s.r.o., IČ 27935311
Eva Strnadová
Technik externích požadavků-Čechy
Oddělení zpracování ext. požadavků-Čechy
EVA.STRNADOVA@GASNET.CZ

Přílohy: Orientační zakres plynárenského zařízení, Detailní zakres plynárenského zařízení

Příloha: Orientační zakres plynárenského zařízení. Tato příloha je nedílnou součástí stanoviska č. 5002457073 ze dne 20.09.2021.

Provozovatel DS: GasNet, s.r.o.; Stavebník: Povodí Labe, státní podnik, Víta Nejedlého 951/8, 50003 Hradec Králové. Kú.: Dlouhá Třebová, Hylváty.



Legenda:


















linie plynovodu	
NTL	
STL	
VTL	
VVTL	
nefunkční	
plánovaná stavba před realizací	
ve výstavbě, neuveдено do provozu	
regulační stanice	
ochranné zařízení	
kabel	
elektrořpijka	
kabel protikorozní ochrany	
anodové uzemnění	
stanice katodové ochrany	
pásmo vlivu anodového uzemnění SKAO	
neplynovodní zařízení (linie/ bod)	

Příloha: Detailní zakresl plynárenského zařízení. Tato příloha je nedílnou součástí stanoviska č. 5002457073 ze dne 20.09.2021.

Provozovatel DS: GasNet, s.r.o.; Stavebník: Povodí Labe, státní podnik, Víta Nejedlého 951/8, 50003 Hradec Králové. K.ú.: Dlouhá Třebová, Hylváty.



Legenda:

	linie plynovodu
	NTL
	STL
	VTL
	WTL
	nefunkční
	plánovaná stavba před realizací
	ve výstavbě, neuvedeno do provozu
	regulační stanice
	ochranné zařízení
	kabel
	elektropřipojka
	kabel protikorozní ochrany
	anodové uzemnění
	stanice katodové ochrany
	pásmo vlivu anodového uzemnění SKAO
	neplynovodní zařízení (linie/ bod)



naše značka
5002457120
vyřizuje
Jaroslav Kápička
datum
08.09.2021

"Agroprojekce Litomyšl, spol. s r.o."
Rokycanova 114
56601 Vysoké Mýto

Věc:

Třebovka, Dlouhá Třebová, odstranění nánosů, ř.km 3,425 – 7,738 - SO-02

K.ú. - p.č.: Dlouhá Třebová

Stavebník: Povodí Labe, státní podnik, Víta Nejedlého 951/8, 50003 Hradec Králové

Účel stanoviska: Předprojektová příprava

GasNet, s.r.o., jako provozovatel distribuční soustavy (PDS) a technické infrastruktury, zastoupený GasNet Služby, s.r.o., vydává toto stanovisko:

V zájmovém území vyznačeném v příloze tohoto stanoviska, nejsou umístěna žádná provozovaná plynárenská zařízení a plynovodní přípojky ve vlastnictví nebo správě GasNet, s.r.o.. Mohou se zde nacházet plynárenská zařízení jiných vlastníků či správců, případně i dlouhodobě nefunkční/neprovozovaná plynárenská zařízení bez dostupných informací o jejich poloze a vlastnictví.

V rozsahu území vyznačeného v příloze souhlasíme s povolením stavby dle zákona 183/2006 Sb. ve znění pozdějších předpisů např. s vydáním územního rozhodnutí, zjednodušeným územním řízením, vydáním územního souhlasu, uzavřením veřejnoprávní smlouvy, ohlášením, stavebním povolením, veřejnoprávní smlouvou o provedení stavby nebo oznámením stavebního záměru s certifikátem autorizovaného inspektora.

V případě uzavření veřejnoprávní smlouvy nebude GasNet, s.r.o. ani GasNet Služby, s.r.o., jako zmocněnec GasNet, s.r.o., účastníkem územního ani stavebního řízení a nebudou uvedeni ve třetích osobách veřejnoprávní smlouvy.

Platí pouze pro území vyznačené v příloze tohoto stanoviska a to 24 měsíců ode dne jeho vydání.

Stanovisko bylo vygenerováno na základě vaší žádosti automaticky.

V případě dotčení pozemku v majetku společnosti GasNet, s.r.o. je třeba dále projednat smluvní vztah k tomuto pozemku. Kontakt na projednání naleznete na adrese www.gasnet.cz/cs/kontaktni-system/, činnost "Smluvní vztahy - pozemky a budovy plynárenských zařízení", případně na Zákaznické lince GasNet 555 90 10 10.

GasNet Služby, s.r.o.

Plynárenská 499/1 · Zábřovice · 602 00 Brno · T 555 90 10 10 · www.gasnet.cz

IČ: 27935311 · DIČ: CZ27935311

Zápis do obchodního rejstříku: Krajský soud v Brně, sp. zn. C 57165, dne 26. 7. 2007

Certificate of incorporation: Regional Court in Brno, ref. number C 57165, on 26th July 2007

Zákaznická linka GasNet 555 90 10 10, info@gasnet.cz, www.gasnet.cz



Za správnost a úplnost dokumentace předložené s žádostí včetně jejího souladu s platnými předpisy plně zodpovídá její zpracovatel. Stanovisko nenahrazuje případná další stanoviska k jiným částem stavby.

V případě další korespondence nebo jednání (např. změna stavby) uvádějte naši značku - 5002457120 a datum tohoto stanoviska. Kontakty jsou k dispozici na <https://www.gasnet.cz/cs/kontaktni-system/>.

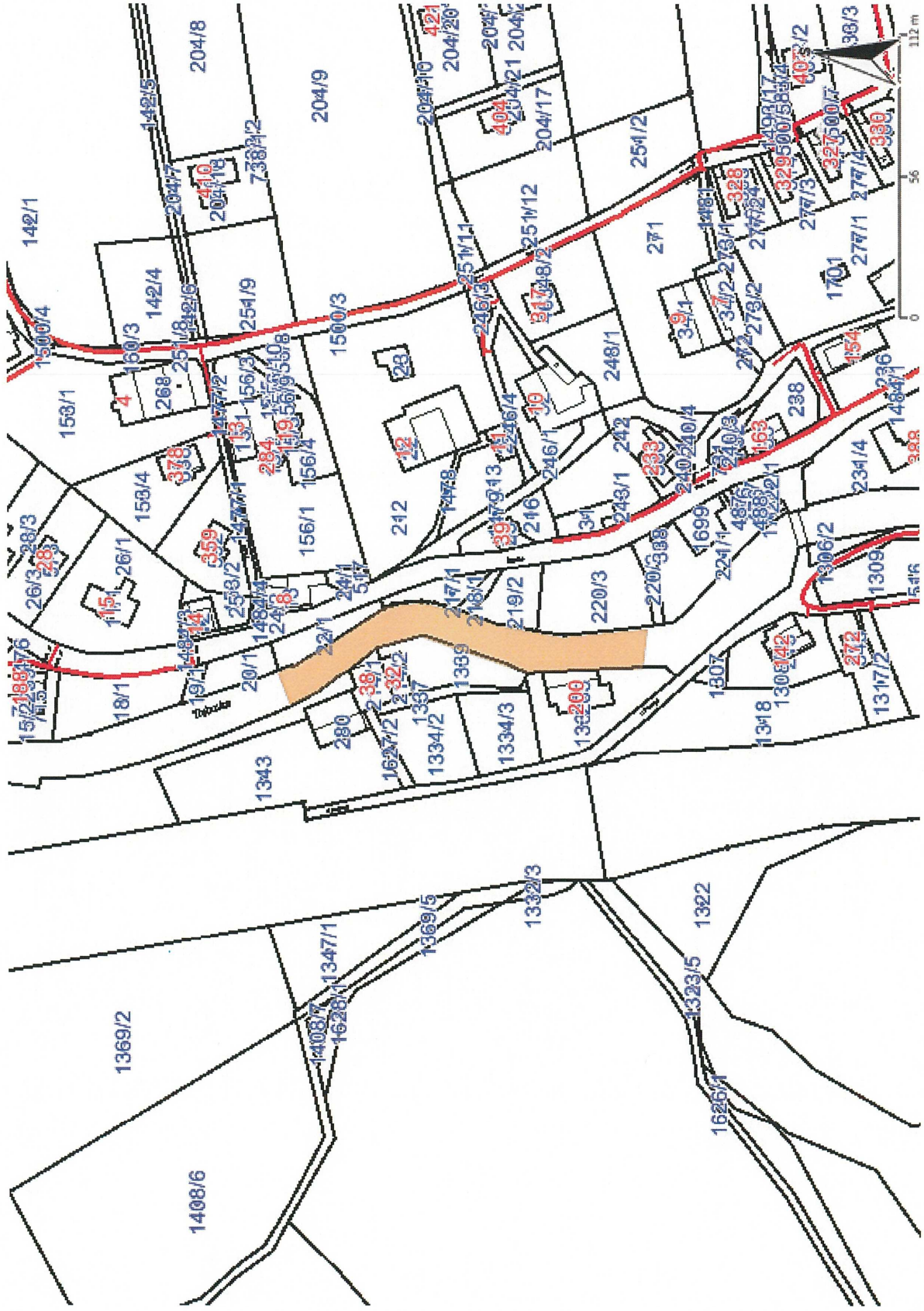
A handwritten signature in purple ink, reading 'Kápička'.

GasNet, s.r.o.
zastoupená společností GasNet Služby, s.r.o., IČ 27935311
Jaroslav Kápička
Vedoucí zpracování externích požadavků
Odbor zpracování externích požadavků

Přílohy: Orientační zakres plynárenského zařízení

Příloha: Orientační zakres plynárenského zařízení. Tato příloha je nedílnou součástí stanoviska č. 5002457120 ze dne 08.09.2021.

Provozovatel DS: GasNet, s.r.o.; Stavebník: Povodí Labe, státní podnik, Víta Nejedlého 951/8, 50003 Hradec Králové, K.ú.: Dlouhá Třebová.



Legenda:

linie plynovodu		
NTL		
STL		
VTL		
VVTL		
nefunkční		
plánovaná stavba před realizací		
ve výstavbě, neuvedeno do provozu		
regulační stanice		
ochranné zařízení		
kabel		
elektropřepojka		
kabel protikorozní ochrany		
anodové uzemnění		
stanice katodové ochrany		
pásmo vlivu anodového uzemnění SKAO		
neplynovodní zařízení (linie/ bod)		



naše značka
5002457130
vyřizuje
Jaroslav Kápička
datum
08.09.2021

"Agroprojekce Litomyšl, spol. s r.o."
Rokycanova 114
56601 Vysoké Mýto

Věc:

Třebovka, Dlouhá Třebová, odstranění nánosů, ř.km 3,425 – 7,738 - SO-03

K.ú. - p.č.: Dlouhá Třebová

Stavebník: Povodí Labe, státní podnik, Víta Nejedlého 951/8, 50003 Hradec Králové

Účel stanoviska: Předprojektová příprava

GasNet, s.r.o., jako provozovatel distribuční soustavy (PDS) a technické infrastruktury, zastoupený GasNet Služby, s.r.o., vydává toto stanovisko:

V zájmovém území vyznačeném v příloze tohoto stanoviska, nejsou umístěna žádná provozovaná plynárenská zařízení a plynovodní přípojky ve vlastnictví nebo správě GasNet, s.r.o.. Mohou se zde nacházet plynárenská zařízení jiných vlastníků či správců, případně i dlouhodobě nefunkční/neprovozovaná plynárenská zařízení bez dostupných informací o jejich poloze a vlastnictví.

V rozsahu území vyznačeného v příloze souhlasíme s povolením stavby dle zákona 183/2006 Sb. ve znění pozdějších předpisů např. s vydáním územního rozhodnutí, zjednodušeným územním řízením, vydáním územního souhlasu, uzavřením veřejnoprávní smlouvy, ohlášením, stavebním povolením, veřejnoprávní smlouvou o provedení stavby nebo oznámením stavebního záměru s certifikátem autorizovaného inspektora.

V případě uzavření veřejnoprávní smlouvy nebude GasNet, s.r.o. ani GasNet Služby, s.r.o., jako zmocněnec GasNet, s.r.o., účastníkem územního ani stavebního řízení a nebudou uvedeni ve třetích osobách veřejnoprávní smlouvy.

Platí pouze pro území vyznačené v příloze tohoto stanoviska a to 24 měsíců ode dne jeho vydání.

Stanovisko bylo vygenerováno na základě vaší žádosti automaticky.

V případě dotčení pozemku v majetku společnosti GasNet, s.r.o. je třeba dále projednat smluvní vztah k tomuto pozemku. Kontakt na projednání naleznete na adrese www.gasnet.cz/cs/kontaktni-system/, činnost "Smluvní vztahy - pozemky a budovy plynárenských zařízení", případně na Zákaznické lince GasNet 555 90 10 10.

GasNet Služby, s.r.o.

Plynárenská 499/1 • Zábřovice • 602 00 Brno • T 555 90 10 10 • www.gasnet.cz

IČ: 27935311 • DIČ: CZ27935311

Zápis do obchodního rejstříku: Krajský soud v Brně, sp. zn. C 57165, dne 26. 7. 2007

Certificate of incorporation: Regional Court in Brno, ref. number C 57165, on 26th July 2007

Zákaznická linka GasNet 555 90 10 10, info@gasnet.cz, www.gasnet.cz



Za správnost a úplnost dokumentace předložené s žádostí včetně jejího souladu s platnými předpisy plně zodpovídá její zpracovatel. Stanovisko nenahrazuje případná další stanoviska k jiným částem stavby.

V případě další korespondence nebo jednání (např. změna stavby) uvádějte naši značku - 5002457130 a datum tohoto stanoviska. Kontakty jsou k dispozici na <https://www.gasnet.cz/cs/kontaktni-system/>.

A handwritten signature in purple ink, appearing to read 'Kápička'.

GasNet, s.r.o.
zastoupená společností GasNet Služby, s.r.o., IČ 27935311
Jaroslav Kápička
Vedoucí zpracování externích požadavků
Odbor zpracování externích požadavků

Přílohy: Orientační zakres plynárenského zařízení



naše značka
5002457142

vyřizuje
Eva Strnadová

datum
20.09.2021

"Agroprojekce Litomyšl, spol. s r.o."
Rokycanova 114
56601 Vysoké Mýto

Věc:

Třebovka, Dlouhá Třebová, odstranění nánosů, ř.km 3,425 – 7,738 - SO-04

K.ú. - p.č.: Dlouhá Třebová

Stavebník: Povodí Labe, státní podnik, Váta Nejedlého 951/8, 50003 Hradec Králové

Účel stanoviska: Předprojektová příprava

GasNet, s.r.o., jako provozovatel distribuční soustavy (PDS) a technické infrastruktury, zastoupený GasNet Služby, s.r.o., vydává toto stanovisko:

Podklady pro zpracování projektové dokumentace v ochranném a bezpečnostním pásmu plynárenského zařízení a plynovodních přípojek.

Poskytnuté podklady nenahrazují stanovisko k projektové dokumentaci.

Toto stanovisko nelze použít pro projednání se stavebním úřadem ani pro realizaci stavby.

V zájmovém území se nacházejí tato stávající plynárenská zařízení a přípojky:

STL plynovod PE d 63 + STL přípojka
Zrušené plynovodní potrubí

Přílohou Vám předáváme orientační situaci plynárenských zařízení a plynovodních přípojek (dále jen PZ) ve správě naší společnosti. Poskytnutá orientační situace slouží pouze pro informaci o poloze PZ.

Poloha a rozsah PZ uvedený v příloze je platný ke dni vydání tohoto stanoviska.

Informace o možnosti poskytnutí polohy stávajících PZ ve správě GasNet, s.r.o. v digitální podobě získáte na adrese: <https://dpo.gasnet.cz/zadost-o-vektorova-data>

Pro upřesnění polohy PZ doporučujeme provést jeho vytýčení, příp. ověřit jeho polohu sondami. Vytýčení bude provedeno bezplatně na základě Vaší žádosti: <https://www.gasnet.cz/cs/ds-vytyceni-pz/>

Stanovisko NELZE použít k povolení nebo pro realizaci stavby.

Projektovou dokumentaci, ve které budou zakreslena PZ dle poskytnutých mapových nebo elektronických podkladů požadujeme předložit k odsouhlasení podáním žádosti na portálu Distribuce plynu online: <https://dpo.gasnet.cz/zadost-o-stanovisko>

Dokumentace bude vypracována ve smyslu stavebního zákona č. 183/2006 Sb. ve znění pozdějších předpisů.

V zájmovém území se mohou nacházet PZ jiných vlastníků či správců, případně i dlouhodobě nefunkční/neprovozovaná PZ

GasNet Služby, s.r.o.

Plynárenská 499/1 • Zábrdovice • 602 00 Brno • T 555 90 10 10 • www.gasnet.cz
IČ: 27935311 • DIČ: CZ27935311

Zápis do obchodního rejstříku: Krajský soud v Brně, sp. zn. C 57165, dne 26. 7. 2007

Certificate of incorporation: Regional Court in Brno, ref. number C 57165, on 26th July 2007

Zákaznická linka GasNet 555 90 10 10, info@gasnet.cz, www.gasnet.cz



bez dostupných informací o jejich poloze a vlastnictví. Tato PZ NEJSOU v příloze vyznačena a nejsou předmětem tohoto stanoviska.

Platí pouze pro území vyznačené v příloze tohoto stanoviska a to 24 měsíců ode dne jeho vydání.

V případě dotčení pozemku v majetku společnosti GasNet, s.r.o. je třeba dále projednat smluvní vztah k tomuto pozemku. Kontakt na projednání naleznete na adrese www.gasnet.cz/cs/kontaktni-system/, činnost Smluvní vztahy - pozemky a budovy plynárenských zařízení.

Za správnost a úplnost dokumentace předložené s žádostí včetně jejího souladu s platnými předpisy plně zodpovídá její zpracovatel. Stanovisko nenahrazuje případná další stanoviska k jiným částem stavby.

V případě další korespondence nebo jednání (např. změna stavby) uvádějte naši značku - 5002457142 a datum tohoto stanoviska. Kontakty jsou k dispozici na <https://www.gasnet.cz/cs/kontaktni-system/>.

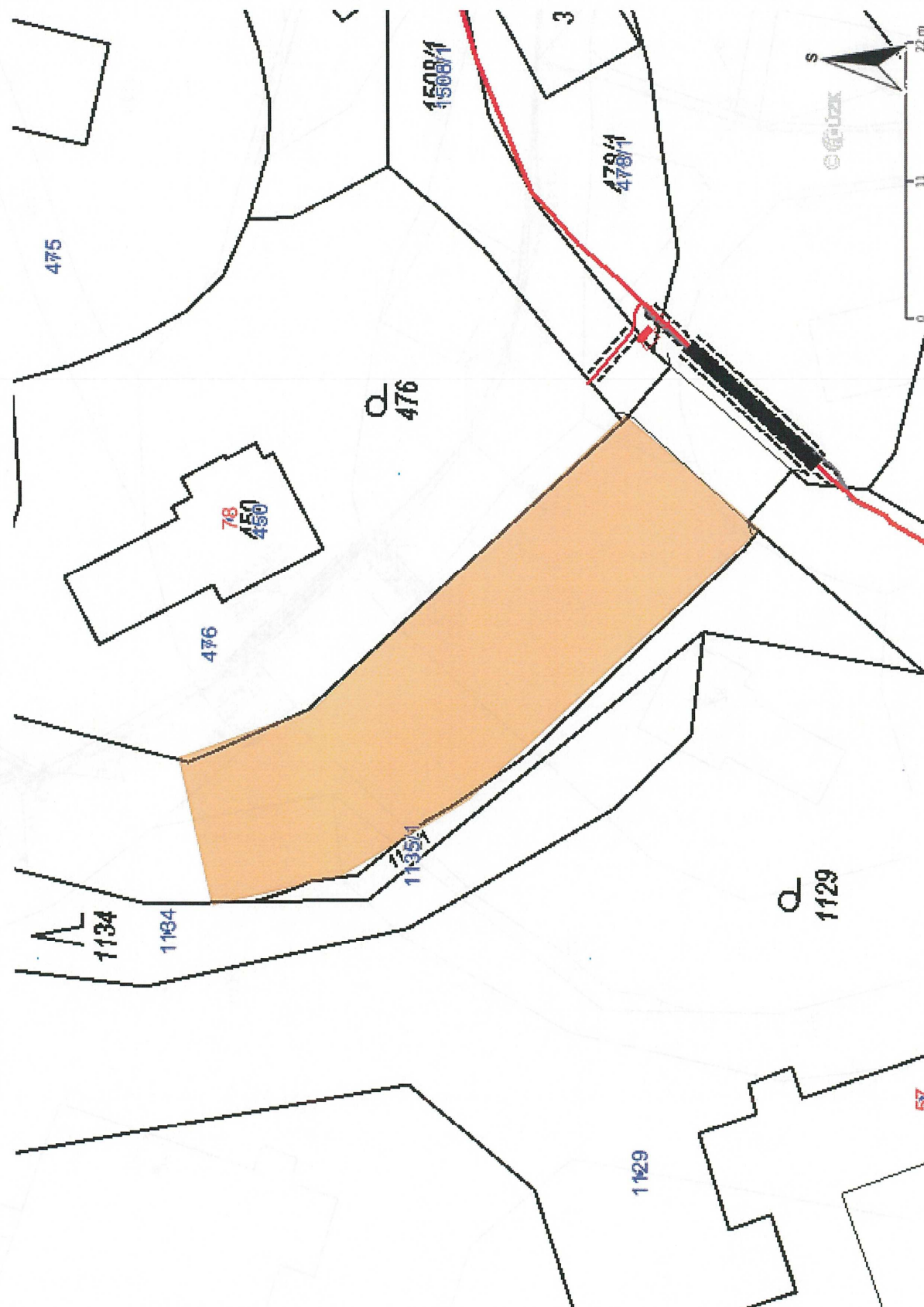
A handwritten signature in blue ink, appearing to read 'Eva Strnadová'.


















GasNet, s.r.o.
zastoupená společností GasNet Služby, s.r.o., IČ 27935311
Eva Strnadová
Technik externích požadavků-Čechy
Oddělení zpracování ext. požadavků-Čechy
EVA.STRNADOVA@GASNET.CZ

Přílohy: Orientační zakres plynárenského zařízení, Detailní zakres plynárenského zařízení

Příloha: Orientační zákres plynárenského zařízení. Tato příloha je nedílnou součástí stanoviska č. 5002457142 ze dne 20.09.2021.

Provozovatel DS: GasNet, s.r.o.; Stavebník: Povodí Labe, státní podnik, Víta Nejedlého 951/8, 50003 Hradec Králové. K.ú.: Dlouhá Třebová.



Legenda:	
<div>linie</div> <div>plynovodu</div> <div>NTL</div> <div>STL</div> <div>VTL</div> <div>WTL</div> <div>nefunkční</div> <div>plánovaná stavba před realizací</div> <div>ve výstavbě, neuvedeno do provozu</div>	      
regulační stanice	
ochranné zařízení	
kabel	
elektropřípojka	
kabel protikoroziní ochrany	
anodové uzemnění	
stanice katodové ochrany	
pásmo vlivu anodového uzemnění SKAO	
neplynovodní zařízení (linie/ bod)	 

Příloha: Detailní zakresl plynárenského zařízení. Tato příloha je nedílnou součástí stanoviska č. 5002457142 ze dne 20.09.2021.

Provozovatel DS: GasNet, s.r.o.; Stavebník: Povodí Labe, státní podnik, Víta Nejedlého 951/8, 50003 Hradec Králové. K.ú.: Dlouhá Třebová.



Legenda:

linie plynovodu	NTL	STL	VTL	VVTL	nefunkční	plánovaná stavba před realizací	ve výstavbě, neuvedeno do provozu	regulační stanice	ochranné zařízení	kabel	elektropřípojka	kabel protikorozní ochrany	anodové uzemnění	stanice katodové ochrany	pásmo vlivu anodového uzemnění SKAO	neplynovodní zařízení (linie/ bod)



naše značka
5002491577
vyřizuje
Jaroslav Kápička
datum
01.11.2021

"Agroprojekce Litomyšl, spol. s r.o."
Rokycanova 114
56601 Vysoké Mýto

Věc:

Třebovka, Dlouhá Třebová, odstranění nánosů, ř.km 3,425 – 7,738 - SO-05

K.ú. - p.č.: Lhotka u České Třebové, Dlouhá Třebová

Stavebník: Povodí Labe, státní podnik, Víta Nejedlého 951/8, 50003 Hradec Králové

Účel stanoviska: Informace o výskytu sítí (formát PDF)

GasNet, s.r.o., jako provozovatel distribuční soustavy (PDS) a technické infrastruktury, zastoupený GasNet Služby, s.r.o., vydává toto stanovisko:

V zájmovém území vyznačeném v příloze tohoto stanoviska, nejsou umístěna žádná provozovaná plynárenská zařízení a plynovodní přípojky ve vlastnictví nebo správě GasNet, s.r.o.. Mohou se zde nacházet plynárenská zařízení jiných vlastníků či správců, případně i dlouhodobě nefunkční/neprovozovaná plynárenská zařízení bez dostupných informací o jejich poloze a vlastnictví.

V rozsahu území vyznačeného v příloze souhlasíme s povolením stavby dle zákona 183/2006 Sb. ve znění pozdějších předpisů např. s vydáním územního rozhodnutí, zjednodušeným územním řízením, vydáním územního souhlasu, uzavřením veřejnoprávní smlouvy, ohlášením, stavebním povolením, veřejnoprávní smlouvou o provedení stavby nebo oznámením stavebního záměru s certifikátem autorizovaného inspektora.

V případě uzavření veřejnoprávní smlouvy nebude GasNet, s.r.o. ani GasNet Služby, s.r.o., jako zmocněnec GasNet, s.r.o., účastníkem územního ani stavebního řízení a nebudou uvedeni ve třetích osobách veřejnoprávní smlouvy.

Platí pouze pro území vyznačené v příloze tohoto stanoviska a to 24 měsíců ode dne jeho vydání.

Stanovisko bylo vygenerováno na základě vaší žádosti automaticky.

V případě dotčení pozemku v majetku společnosti GasNet, s.r.o. je třeba dále projednat smluvní vztah k tomuto pozemku. Kontakt na projednání naleznete na adrese www.gasnet.cz/cs/kontaktni-system/, činnost "Smluvní vztahy - pozemky a budovy plynárenských zařízení", případně na Zákaznické lince GasNet 555 90 10 10.

GasNet Služby, s.r.o.

Plynárenská 499/1 • Zábřovice • 602 00 Brno • T 555 90 10 10 • www.gasnet.cz
IČ: 27935311 • DIČ: CZ27935311

Zápis do obchodního rejstříku: Krajský soud v Brně, sp. zn. C 57165, dne 26. 7. 2007

Certificate of incorporation: Regional Court in Brno, ref. number C 57165, on 26th July 2007

Zákaznická linka GasNet 555 90 10 10, info@gasnet.cz, www.gasnet.cz



Za správnost a úplnost dokumentace předložené s žádostí včetně jejího souladu s platnými předpisy plně zodpovídá její zpracovatel. Stanovisko nenahrazuje případná další stanoviska k jiným částem stavby.

V případě další korespondence nebo jednání (např. změna stavby) uvádějte naši značku - 5002491577 a datum tohoto stanoviska. Kontakty jsou k dispozici na <https://www.gasnet.cz/cs/kontaktni-system/>.

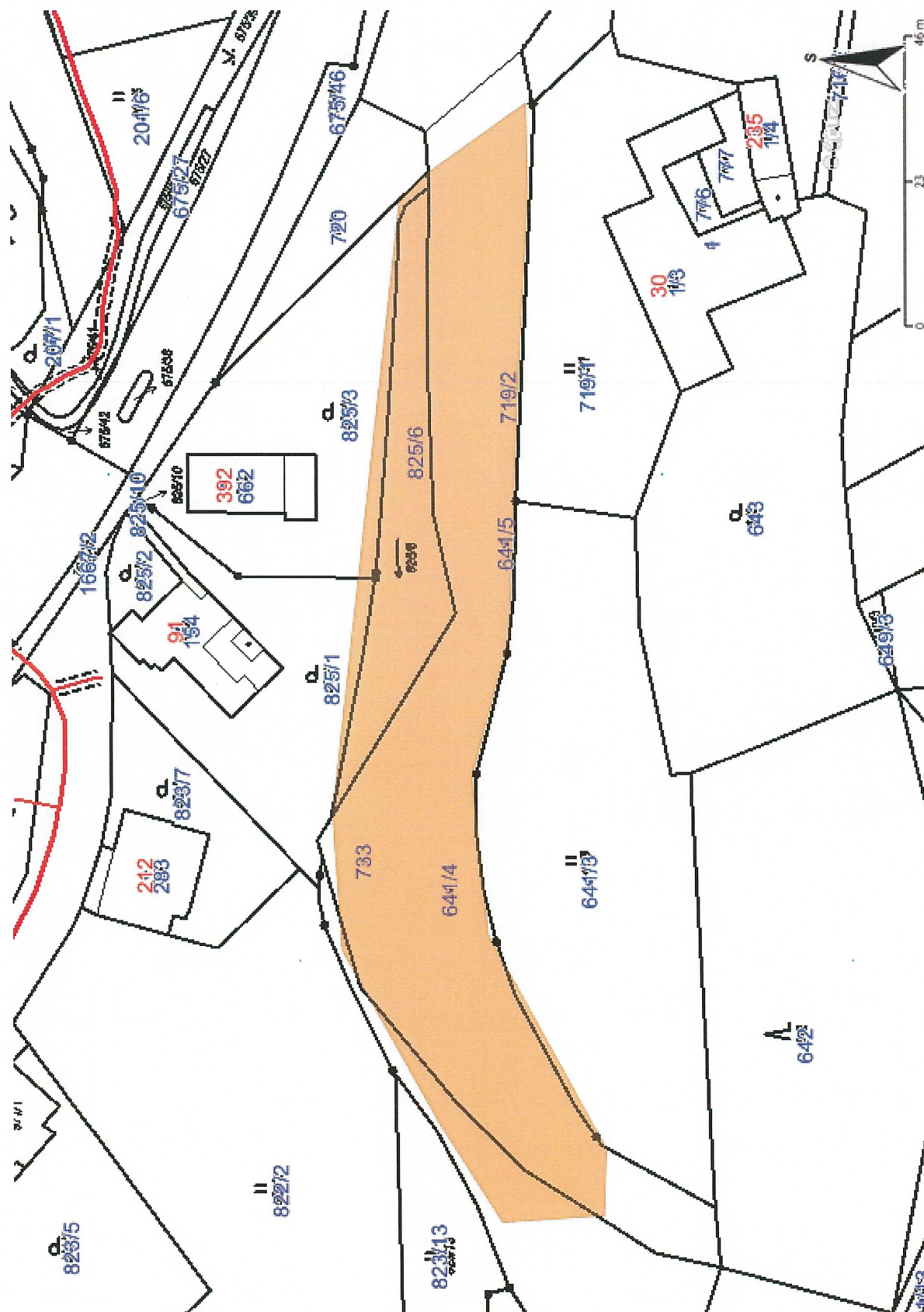
A handwritten signature in blue ink, appearing to read 'Kápička'.

GasNet, s.r.o.
zastoupená společností GasNet Služby, s.r.o., IČ 27935311
Jaroslav Kápička
Vedoucí zpracování externích požadavků
Odbor zpracování externích požadavků

Přílohy: Orientační zakres plynárenského zařízení

Příloha: Orientační zakres plynárenského zařízení. Tato příloha je nedílnou součástí stanoviska č. 5002491577 ze dne 01.11.2021.

Provozovatel DS: GasNet, s.r.o.; Stavebník: Povodí Labe, státní podnik, Víta Nejedlého 951/8, 50003 Hradec Králové. K.ú.: Lhotka u České Třebové, Dlouhá Třebová.



Legenda:

linie plynovodu	NTL	STL	VTL	VVTL	nefunkční	plánovaná stavba před realizací	ve výstavbě, neuvevedeno do provozu
regulační stanice							
ochranné zařízení							
kabel							
elektropřípojka							
kabel protikorozní ochrany							
anodové uzemnění							
stanice katodové ochrany							
pásmo vlivu anodového uzemnění SKAO							
neplynovodní zařízení (linie/ bod)							



**VYJÁDŘENÍ O EXISTENCI SÍTĚ ELEKTRONICKÝCH KOMUNIKACÍ
společnosti CETIN a.s.
(„Vyjádření“)**

**A VŠEOBECNÉ PODMÍNKY OCHRANY SÍTĚ ELEKTRONICKÝCH KOMUNIKACÍ
společnosti CETIN a.s.
(„Všeobecné podmínky ochrany SEK“)**

toto Vyjádření a Všeobecné podmínky ochrany SEK je vydané dle ustanovení § 101 zákona č. 127/2005 Sb., o elektronických komunikacích a o změně některých souvisejících zákonů, v účinném znění („**Zákon o elektronických komunikacích**“), a dle ustanovení § 161 zákona č. 183/2006 Sb., o územním plánování a stavebním řádu, v účinném znění („**Stavební zákon**“), a dle příslušných ustanovení zákona č. 89/2012 Sb., občanský zákoník, v účinném znění („**Občanský zákoník**“)

Číslo jednací: 783116/21

Číslo žádosti: 0121 253 276 („Žádost“)

Název akce („ Stavba “)	Třebovka, Dlouhá Třebová, odstranění nánosů, ř.km 3,425 - 7,738 - SO-01	
Důvod vydání Vyjádření („ Důvod vyjádření “)	Informace o poloze sítě	
Žadatel	"Agroprojekce Litomyšl, spol. s r.o."	
Stavebník	Povodí Labe, státní podnik, Víta Nejedlého 951/8, Hradec Králové, 50003	
Zájmové území	Okres	Ústí nad Orlicí
	Obec	Dlouhá Třebová, Ústí nad Orlicí
	Kat. území / č. parcely	Dlouhá Třebová; Hylváty
Platnost Vyjádření	8. 9. 2023 („Den konce platnosti Vyjádření“)	

Žadatel Žádostí určil a vyznačil Zájmové území, jakož i určil Důvod Vyjádření.

Na základě určení a vyznačení Zájmového území Žadatelem a na základě určení Důvodu Vyjádření vydává společnost CETIN a.s. následující Vyjádření:

Dojde ke střetu se sítí elektronických komunikací (dále jen „SEK“) společnosti CETIN a.s.

- (I) Na Žadatelem určeném a vyznačeném Zájmovém území se vyskytuje SEK společnosti CETIN a.s.; a
- (II) Stavebník nebo jím pověřená třetí osoba je povinen řídit se Všeobecnými podmínkami ochrany SEK, které jsou nedílnou součástí Vyjádření; a
- (III) pro případ, že bude nezbytné přeložení SEK, zajistí vždy takové přeložení SEK její vlastník, společnost CETIN a.s. Stavebník, který vyvolal překládku SEK je dle ustanovení § 104 odst. 17 Zákona o elektronických komunikacích povinen uhradit společnosti CETIN a.s. veškeré náklady na nezbytné úpravy dotčeného úseku SEK, a to na úrovni stávajícího technického řešení; a
- (IV) pro účely přeložení SEK dle bodu (III) tohoto Vyjádření je Stavebník povinen uzavřít se společností CETIN a.s. Smlouvu o realizaci překládky SEK; a
- (V) Stavebník a/nebo Žadatel není oprávněn užít toto Vyjádření k podání jakékoliv žádosti o vydání jakéhokoliv správního rozhodnutí či jiného rozhodnutí majícího obdobný charakter.



Číslo jednací: 783116/21

Číslo žádosti: 0121 253 276

Vyjádření je platné pouze pro Zájmové území určené a vyznačené Žadatelem, jakož i pro Důvod Vyjádření stanovený a určený Žadatelem v Žádosti.

Vyjádření pozbývá platnosti i) dnem, kdy je Žadatelem a/nebo Stavebníkem použito k podání žádosti o vydání jakéhokoliv správního rozhodnutí či jiného rozhodnutí majícího obdobný charakter a/nebo dnem zahájení jakéhokoliv správního rozhodnutí či jiného rozhodnutí majícího obdobný charakter, ve kterém bylo Vyjádření použito, ii) uplynutím doby platnosti v tomto Vyjádření uvedeného, iii) změnou rozsahu Zájmového území či změnou Důvodu Vyjádření uvedeného v Žádosti a/nebo iv) porušením Všeobecných podmínek ochrany SEK, to vše v závislosti na tom, která ze skutečností rozhodná pro pozbytí platnosti Vyjádření nastane nejdříve.

Společnost CETIN a.s. vydáním tohoto Vyjádření poskytla Žadateli pro Žadatelem určené a vyznačené Zájmové území veškeré informace o SEK dostupné společnosti CETIN a.s. ke dni podání Žádosti.

Ze strany společnosti CETIN a.s. může v některých případech docházet ke zpracování Vašich osobních údajů. Ke zpracování Vašich osobních údajů dochází vždy v souladu s platnými právními předpisy. Konkrétní zásady a podmínky zpracování osobních údajů společností CETIN a.s. jsou dostupné na <https://www.cetin.cz/zasady-ochrany-osobnich-udaju>.

V případě dotazů k Vyjádření kontaktujte prosím asistenční linku 800 630 630.

Přílohami Vyjádření jsou:

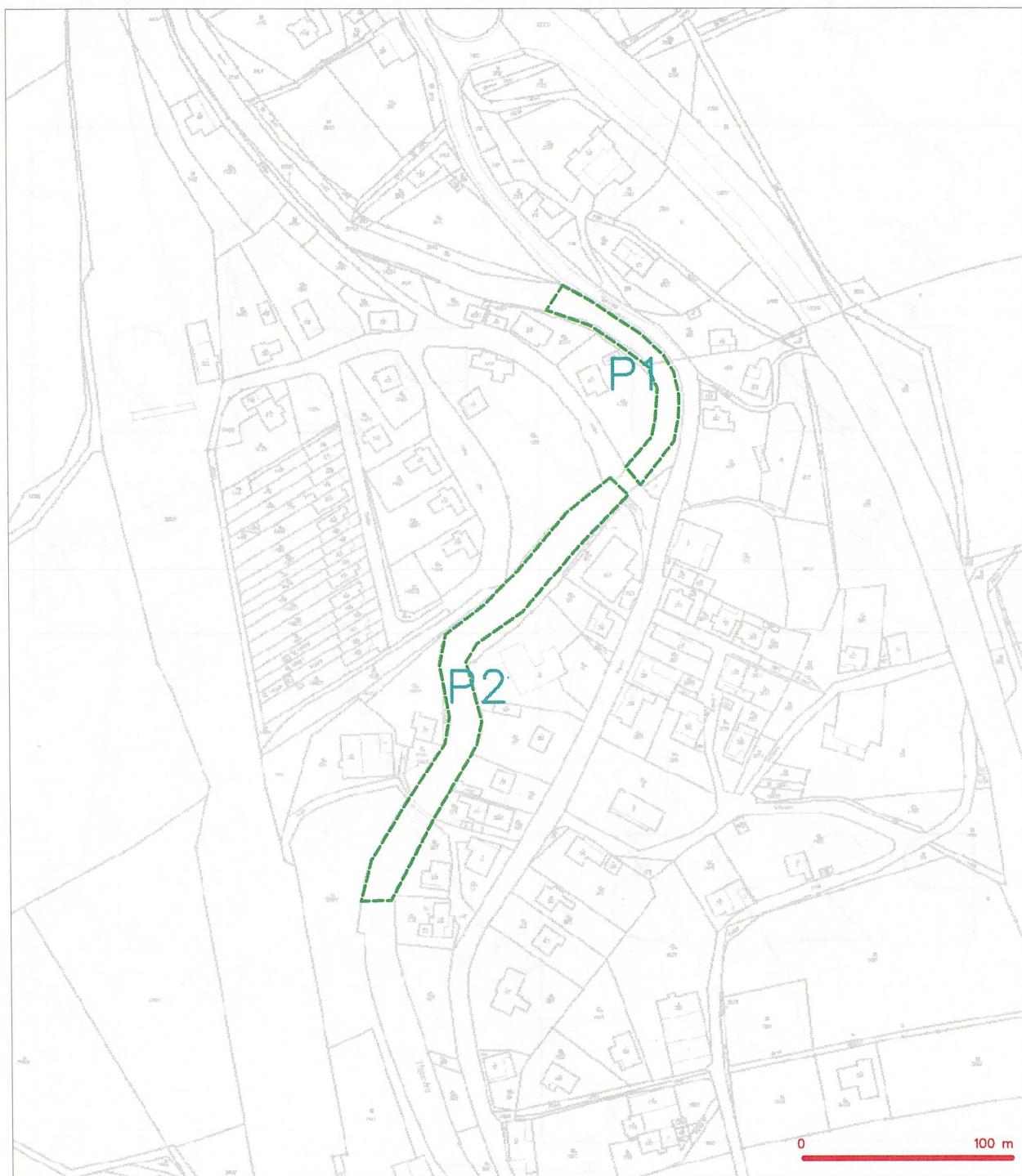
- Všeobecné podmínky ochrany SEK
- Informace k vytýčení SEK ve vlastnictví společnosti CETIN a.s.
- Informace o možném napojení na SEK ve vlastnictví společnosti CETIN a.s.
- Situační výkres (obsahuje Zájmové území určené a vyznačené Žadatelem a výřezy účelové mapy SEK)

Vyjádření vydala společnost **CETIN a.s.** dne: 8. 9. 2021.

CETIN a.s.
Českomoravská 2510/19, Libeň
190 00 Praha 9
DIČ: CZ04084063

102

SITUAČNÍ VÝKRES - ZÁJMOVÉ ÚZEMÍ



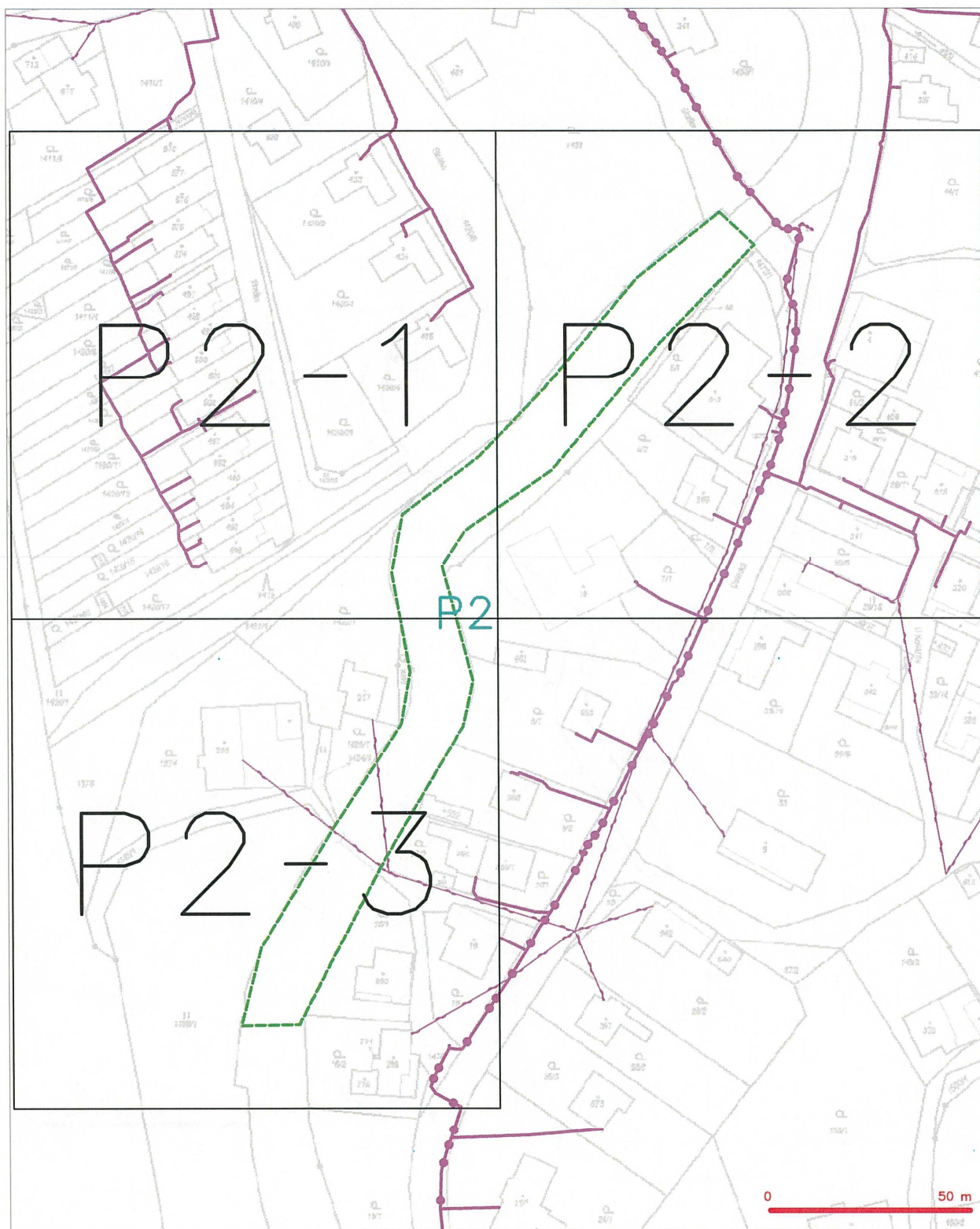
LEGENDA

--- hranice zájmového území k vyjádření

Kašp
 CETIN a.s.
 Českomoravská 2510/19, Libeň
 190 00 Praha 9
 DIČ: CZ04034063

102

SITUAČNÍ VÝKRES - POLYGON 1



LEGENDA

	hranice zájmového území k vyjádření		nezaměřený přírůstek optického kabelu, HDPE trubky
	NV přírůstek, území s NV přírůstkou CETN		něto spávaných optikách a metalických kabelů
	zaměřený přírůstek metalického kabelu		radiové síle, ochranné pásmo radiové síle
	zaměřený přírůstek optického kabelu, HDPE trubky		nezaměření
	něto spávaných optikách a metalických kabelů		napravovací síle
	zaměřený přírůstek metalického kabelu		potřebná síle cizí
	nezaměření síle cizí		z síle s NV

SITUAČNÍ VÝKRES - POLYGON 1



LEGENDA

- | | | | |
|--|---|--|--|
| | hranice zájmového území k vyjádření | | nezaměřený průřez optického kabelu, HDPE trubky
nad zemním optikem a metalickými kabely |
| | NV přípojná, území s NV přípojkou CETV | | radlové síle, ochranné pásmo radlové síle |
| | zaměřený průřez metalického kabelu | | nozdrní síle |
| | zaměřený průřez optického kabelu, HDPE trubky
nad zemních optikem a metalickými kabely | | nepravocenné síle |
| | nezaměřený průřez metalického kabelu | | podzemní síle cizí |
| | | | síle z NV |

SITUAČNÍ VÝKRES - POLYGON 2, list kladu P2-1



LEGENDA

- hranice zájmového území a vyjádření
- NI přípojná, území s NI přípojkou CETN
- záměrný průběh metalického kabelu
- záměrný průběh optického kabelu, HDPE trubky nebo soušeň optického a metalického kabelu
- nezáměrný průběh metalického kabelu
- nezáměrný průběh optického kabelu
- podzemní síť vod

- nezáměrný průběh optického kabelu, HDPE trubky nebo soušeň optického a metalického kabelu
- radiare síť, ochranné pásmo radiare síť
- podzemní síť
- naprovozané síť
- podzemní síť vod
- síť s 10V
- kolektor, kabelovod

SITUAČNÍ VÝKRES - POLYGON 2, list kladu P2-2



LEGENDA

	hranice zájmového území k vyjádření		nezaměřený průřez optického kabelu, HDPE trubky
	NV přípojná, území s NV přípojnou CETV		rozvodné síti, ochranné pásmo rozvodné síti
	zaměřený průřez metalického kabelu		zaměřený síť
	zaměřený průřez optického kabelu, HDPE trubky		napravované síť
	rozvodné síti optického a metalického kabelu		podzemní a nadzemní síť
	nezaměřený průřez metalického kabelu		síť s NV
	nezaměřený síť		sklepů, kabelovod

SITUAČNÍ VÝKRES - POLYGON 2, list kladu P2-3



LEGENDA

- | LEGENDA | | | |
|---------|---|--|---|
| | hranice zájmového území k rybníčkovi | | nezaměřený průběh optického kabelu, HDPE trubky |
| | NN přípojná, území s NN přípojnou CETN | | nada svažeb optického a metalického kabelu |
| | zaměřený průběh metalického kabelu | | radové síti, ochranné pásmo radové síti |
| | zaměřený průběh optického kabelu, HDPE trubky | | podzemní síti |
| | nada svažeb optického a metalického kabelu | | podzemní síti sítí |
| | nezaměřený průběh metalického kabelu | | síť s NN |
| | podzemní síť sítí | | koláktor, kabelová |



**VYJÁDŘENÍ O EXISTENCI SÍTĚ ELEKTRONICKÝCH KOMUNIKACÍ
společnosti CETIN a.s.
(„Vyjádření“)**

**A VŠEOBECNÉ PODMÍNKY OCHRANY SÍTĚ ELEKTRONICKÝCH KOMUNIKACÍ
společnosti CETIN a.s.
(„Všeobecné podmínky ochrany SEK“)**

toto Vyjádření a Všeobecné podmínky ochrany SEK je vydané dle ustanovení § 101 zákona č. 127/2005 Sb., o elektronických komunikacích a o změně některých souvisejících zákonů, v účinném znění („**Zákon o elektronických komunikacích**“), a dle ustanovení § 161 zákona č. 183/2006 Sb., o územním plánování a stavebním řádu, v účinném znění („**Stavební zákon**“), a dle příslušných ustanovení zákona č. 89/2012 Sb., občanský zákoník, v účinném znění („**Občanský zákoník**“)

Číslo jednací: 783117/21

Číslo žádosti: 0121 253 278 („Žádost“)

Název akce („ Stavba “)	Třebovka, Dlouhá Třebová, odstranění nánosů, ř.km 3,425 - 7,738 - SO-02	
Důvod vydání Vyjádření („ Důvod vyjádření “)	Informace o poloze sítě	
Žadatel	"Agroprojekce Litomyšl, spol. s r.o."	
Stavebník	Povodí Labe, státní podnik, Víta Nejedlého 951/8, Hradec Králové, 50003	
Zájmové území	Okres	Ústí nad Orlicí
	Obec	Dlouhá Třebová
	Kat. území / č. parcely	Dlouhá Třebová
Platnost Vyjádření	8. 9. 2023 („Den konce platnosti Vyjádření“)	

Žadatel Žádostí určil a vyznačil Zájmové území, jakož i určil Důvod Vyjádření.

Na základě určení a vyznačení Zájmového území Žadatelem a na základě určení Důvodu Vyjádření vydává společnost CETIN a.s. následující Vyjádření:

Dojde ke střetu se sítí elektronických komunikací (dále jen „SEK“) společnosti CETIN a.s.

- (I) Na Žadatelem určeném a vyznačeném Zájmovém území se vyskytuje SEK společnosti CETIN a.s.; a
- (II) Stavebník nebo jím pověřená třetí osoba je povinen řídit se Všeobecnými podmínkami ochrany SEK, které jsou nedílnou součástí Vyjádření; a
- (III) pro případ, že bude nezbytné přeložení SEK, zajistí vždy takové přeložení SEK její vlastník, společnost CETIN a.s. Stavebník, který vyvolal překládku SEK je dle ustanovení § 104 odst. 17 Zákona o elektronických komunikacích povinen uhradit společnosti CETIN a.s. veškeré náklady na nezbytné úpravy dotčeného úseku SEK, a to na úrovni stávajícího technického řešení; a
- (IV) pro účely přeložení SEK dle bodu (III) tohoto Vyjádření je Stavebník povinen uzavřít se společností CETIN a.s. Smlouvu o realizaci překládky SEK; a
- (V) Stavebník a/nebo Žadatel není oprávněn užít toto Vyjádření k podání jakékoliv žádosti o vydání jakéhokoliv správního rozhodnutí či jiného rozhodnutí majícího obdobný charakter.



Číslo jednací: 783117/21

Číslo žádosti: 0121 253 278

Vyjádření je platné pouze pro Zájemové území určené a vyznačené Žadatelem, jakož i pro Důvod Vyjádření stanovený a určený Žadatelem v Žádosti.

Vyjádření pozbývá platnosti i) dnem, kdy je Žadatelem a/nebo Stavebníkem použito k podání žádosti o vydání jakéhokoliv správního rozhodnutí či jiného rozhodnutí majícího obdobný charakter a/nebo dnem zahájení jakéhokoliv správního rozhodnutí či jiného rozhodnutí majícího obdobný charakter, ve kterém bylo Vyjádření použito, ii) uplynutím doby platnosti v tomto Vyjádření uvedeného, iii) změnou rozsahu Zájemového území či změnou Důvodu Vyjádření uvedeného v Žádosti a/nebo iv) porušením Všeobecných podmínek ochrany SEK, to vše v závislosti na tom, která ze skutečností rozhodná pro pozbytí platnosti Vyjádření nastane nejdříve.

Společnost CETIN a.s. vydáním tohoto Vyjádření poskytla Žadateli pro Žadatelem určené a vyznačené Zájemové území veškeré informace o SEK dostupné společnosti CETIN a.s. ke dni podání Žádosti.

Ze strany společnosti CETIN a.s. může v některých případech docházet ke zpracování Vašich osobních údajů. Ke zpracování Vašich osobních údajů dochází vždy v souladu s platnými právními předpisy. Konkrétní zásady a podmínky zpracování osobních údajů společností CETIN a.s. jsou dostupné na <https://www.cetin.cz/zasady-ochrany-osobnich-udaju>.

V případě dotazů k Vyjádření kontaktujte prosím asistenční linku 800 630 630.

Přílohami Vyjádření jsou:

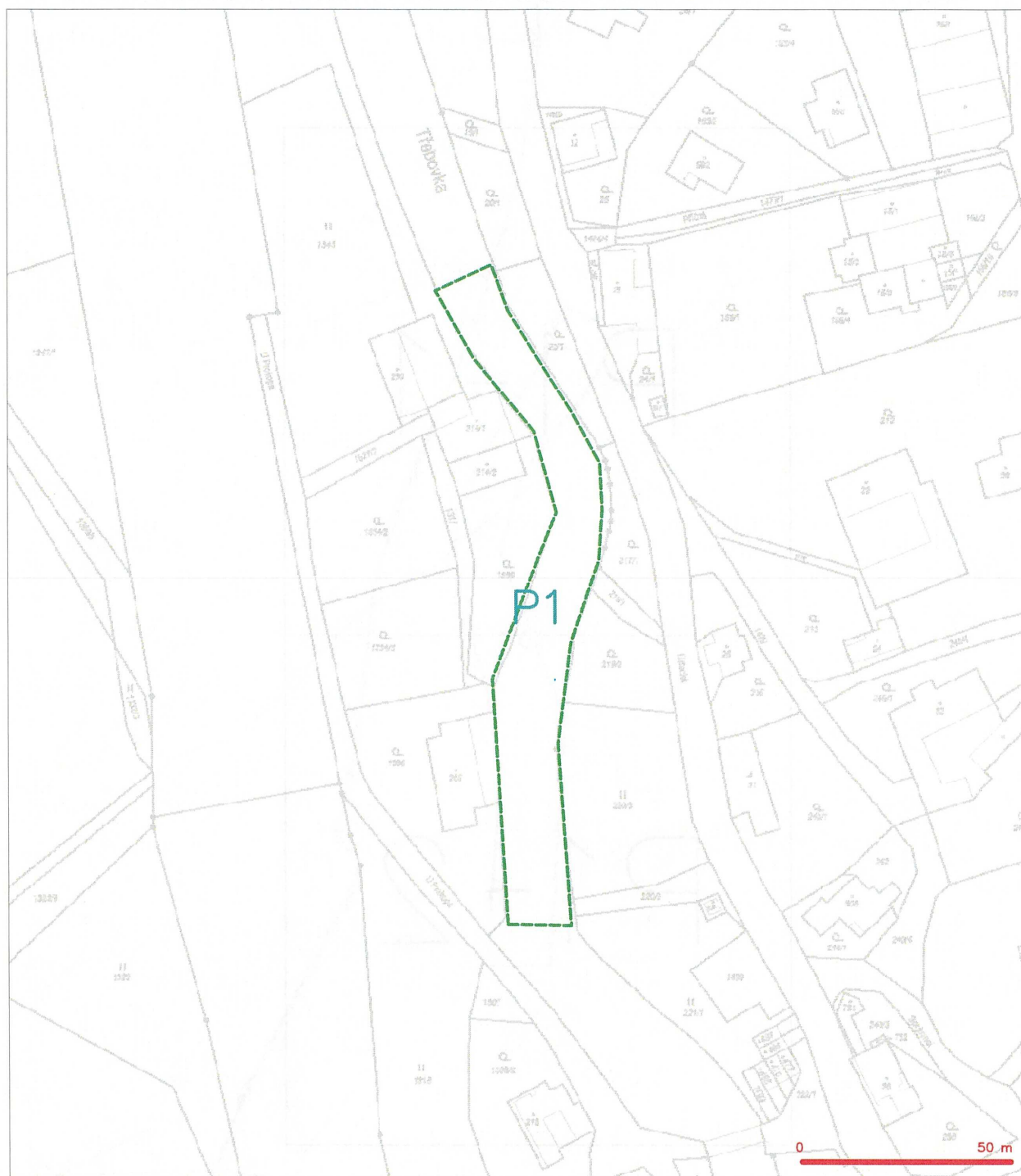
- Všeobecné podmínky ochrany SEK
- Informace k vytýčení SEK ve vlastnictví společnosti CETIN a.s.
- Informace o možném napojení na SEK ve vlastnictví společnosti CETIN a.s.
- Situační výkres (obsahuje Zájemové území určené a vyznačené Žadatelem a výřezy účelové mapy SEK)

Vyjádření vydala společnost **CETIN a.s.** dne: 8. 9. 2021.

CETIN a.s.
Českomoravská 2510/19, Libeň
190 00 Praha 9
DIČ: CZ04084063

102

SITUAČNÍ VÝKRES - ZÁJMOVÉ ÚZEMÍ



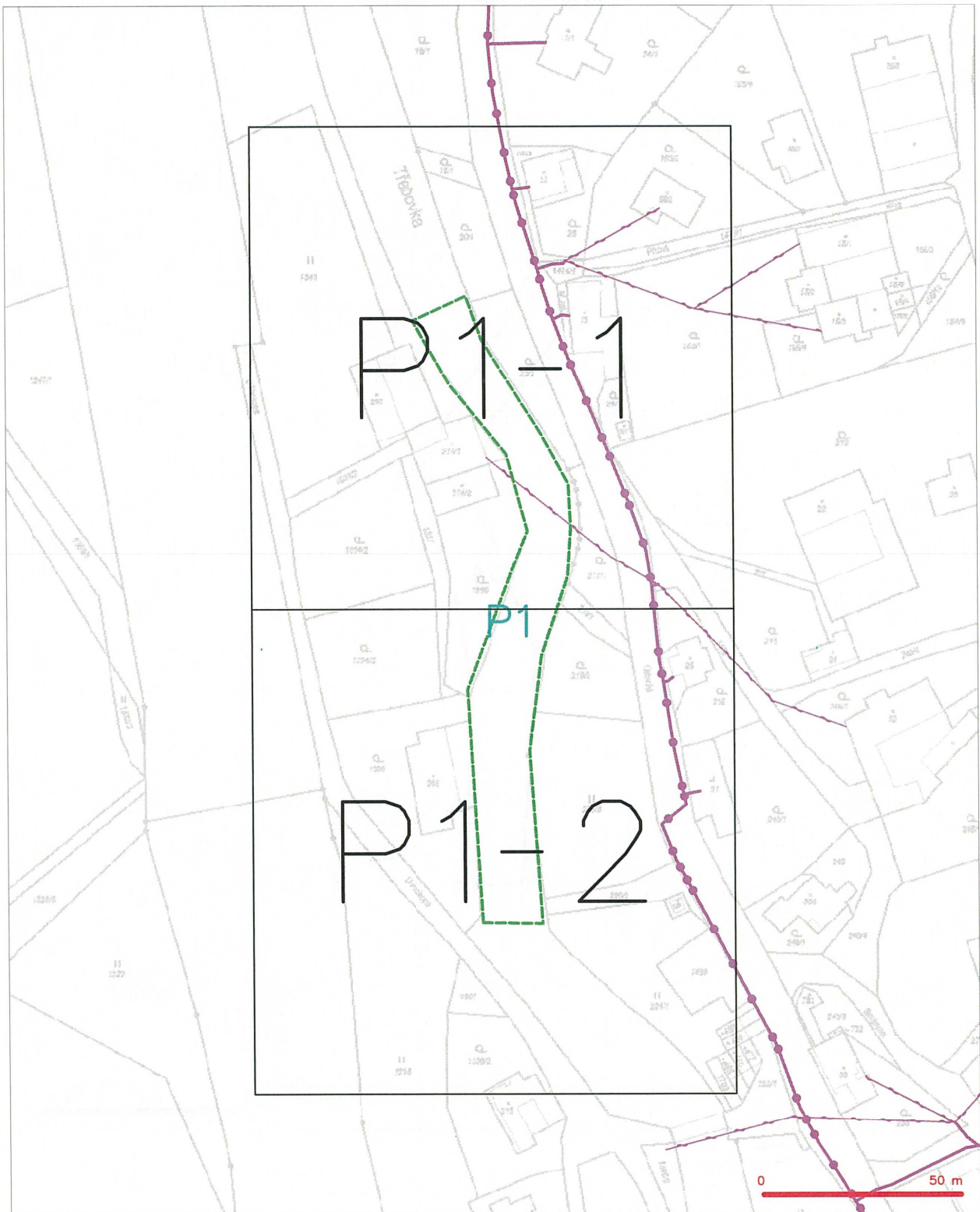
LEGENDA

----- hranice zájmového území k vyjádření

Kal
 CETIN a.s.
 Českomoravská 2510/19, Libeň
 190 00 Praha 9
 DIČ: CZ04084063

102

SITUAČNÍ VÝKRES - POLYGON 1



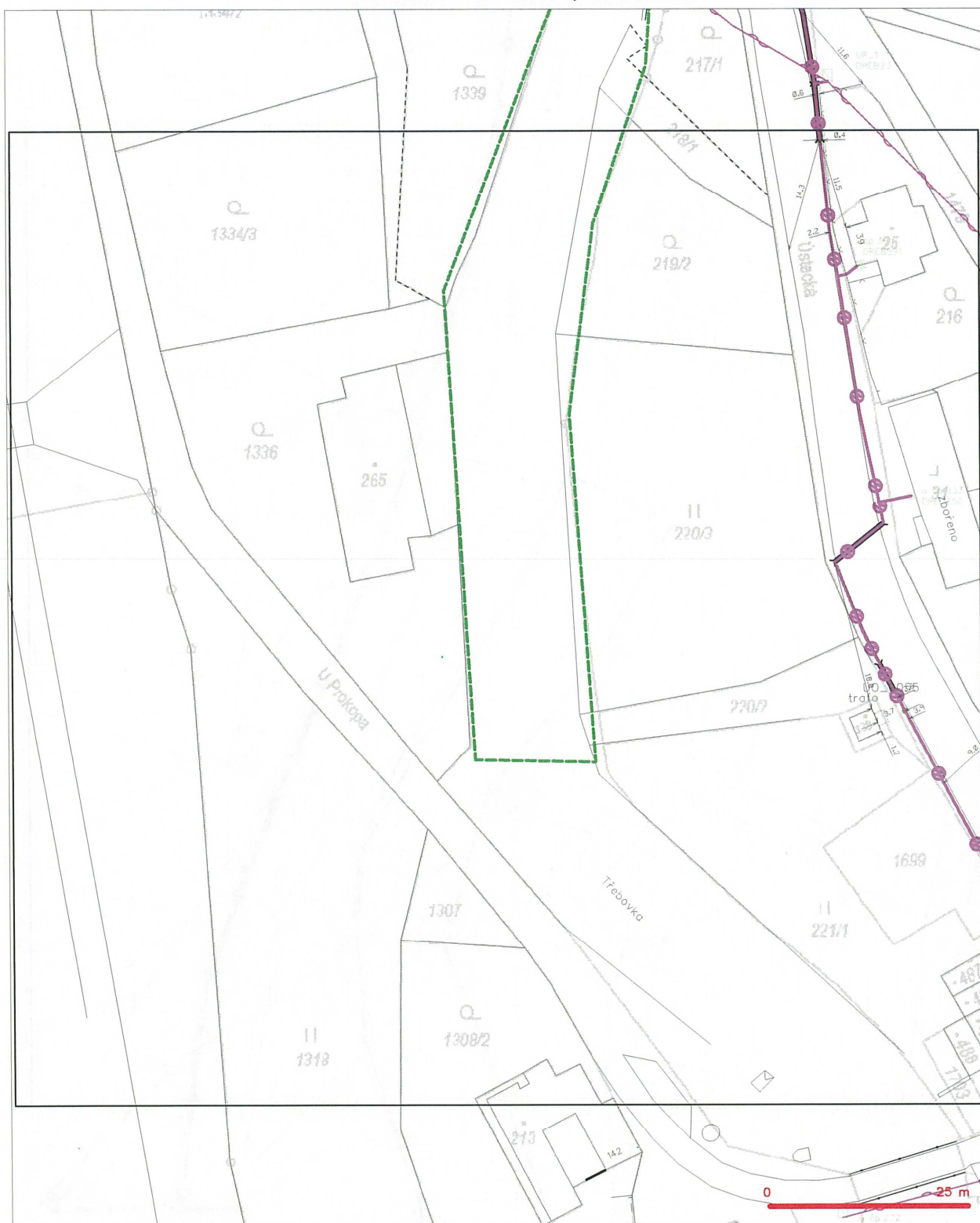
LEGENDA

- | | |
|--|--|
| — hranice zájmového území a vyjádření | — naznačený příbeh optického kabelu, HDPE trubky |
| — NN přípojka, území s NN přípojkou CETIN | — nebo soustředěný optický a metalický kabel |
| — naznačený příbeh metalického kabelu | — radové síť, ochranná pásma radové síť |
| — naznačený příbeh optického kabelu, HDPE trubky | — nadzemní síť |
| — nebo soustředěný optický a metalický kabel | — neprovozovaná síť |
| — naznačený příbeh metalického kabelu | — podzemní síť cíví |
| — nadzemní síť cíví | — síť s NN |
| | — kolektor, kabelovod |

SITUAČNÍ VÝKRES - POLYGON 1, list kladu P1-1



SITUAČNÍ VÝKRES - POLYGON 1, list kladu P1-2



LEGENDA

- | | | | |
|---|--|---|--|
| — | hranice zájmového území k vyjádření | — | nezaměřený průběh optického kabelu, HOPE trubky nebo soušeň optického a metalického kabelu |
| — | NM přípojná, území s NM přípojnou CETIV | — | radové síť, ochranná pásma radové síť |
| — | zaměřený průběh metalického kabelu | — | radovými síť |
| — | zaměřený průběh optického kabelu, HOPE trubky nebo soušeň optického a metalického kabelu | — | nepružovací síť |
| — | nezaměřený průběh metalického kabelu | — | podzemní síť nízké |
| — | podzemní síť nízké | — | síť z NM |
| | | — | selektor, kabelovod |



**VYJÁDŘENÍ O EXISTENCI SÍTĚ ELEKTRONICKÝCH KOMUNIKACÍ
společnosti CETIN a.s.
(„Vyjádření“)**

**A VŠEOBECNÉ PODMÍNKY OCHRANY SÍTĚ ELEKTRONICKÝCH KOMUNIKACÍ
společnosti CETIN a.s.
(„Všeobecné podmínky ochrany SEK“)**

toto Vyjádření a Všeobecné podmínky ochrany SEK je vydané dle ustanovení § 101 zákona č. 127/2005 Sb., o elektronických komunikacích a o změně některých souvisejících zákonů, v účinném znění („**Zákon o elektronických komunikacích**“), a dle ustanovení § 161 zákona č. 183/2006 Sb., o územním plánování a stavebním řádu, v účinném znění („**Stavební zákon**“), a dle příslušných ustanovení zákona č. 89/2012 Sb., občanský zákoník, v účinném znění („**Občanský zákoník**“)

Číslo jednací: 783120/21

Číslo žádosti: 0121 253 281 („Žádost“)

Název akce („ Stavba “)	Třebovka, Dlouhá Třebová, odstranění nánosů, ř.km 3,425 - 7,738 - SO-03	
Důvod vydání Vyjádření („ Důvod vyjádření “)	Informace o poloze sítě	
Žadatel	"Agroprojekce Litomyšl, spol. s r.o."	
Stavebník	Povodí Labe, státní podnik, Víta Nejedlého 951/8, Hradec Králové, 50003	
Zájmové území	Okres	Ústí nad Orlicí
	Obec	Dlouhá Třebová
	Kat. území / č. parcely	Dlouhá Třebová
Platnost Vyjádření	8. 9. 2023 („Den konce platnosti Vyjádření“)	

Žadatel Žádostí určil a vyznačil Zájmové území, jakož i určil Důvod Vyjádření.

Na základě určení a vyznačení Zájmového území Žadatelem a na základě určení Důvodu Vyjádření vydává společnost CETIN a.s. následující Vyjádření:

Dojde ke střetu se sítí elektronických komunikací (dále jen „SEK“) společnosti CETIN a.s.

- (I) Na Žadatelem určeném a vyznačeném Zájmovém území se vyskytuje SEK společnosti CETIN a.s.; a
- (II) Stavebník nebo jím pověřená třetí osoba je povinen řídit se Všeobecnými podmínkami ochrany SEK, které jsou nedílnou součástí Vyjádření; a
- (III) pro případ, že bude nezbytné přeložení SEK, zajistí vždy takové přeložení SEK její vlastník, společnost CETIN a.s. Stavebník, který vyvolal překládku SEK je dle ustanovení § 104 odst. 17 Zákona o elektronických komunikacích povinen uhradit společnosti CETIN a.s. veškeré náklady na nezbytné úpravy dotčeného úseku SEK, a to na úrovni stávajícího technického řešení; a
- (IV) pro účely přeložení SEK dle bodu (III) tohoto Vyjádření je Stavebník povinen uzavřít se společností CETIN a.s. Smlouvu o realizaci překládky SEK; a
- (V) Stavebník a/nebo Žadatel není oprávněn užít toto Vyjádření k podání jakékoliv žádosti o vydání jakéhokoliv správního rozhodnutí či jiného rozhodnutí majícího obdobný charakter.



Číslo jednací: 783120/21

Číslo žádosti: 0121 253 281

Vyjádření je platné pouze pro Zájmové území určené a vyznačené Žadatelem, jakož i pro Důvod Vyjádření stanovený a určený Žadatelem v Žádosti.

Vyjádření pozbývá platnosti i) dnem, kdy je Žadatelem a/nebo Stavebníkem použito k podání žádosti o vydání jakéhokoliv správního rozhodnutí či jiného rozhodnutí majícího obdobný charakter a/nebo dnem zahájení jakéhokoliv správního rozhodnutí či jiného rozhodnutí majícího obdobný charakter, ve kterém bylo Vyjádření použito, ii) uplynutím doby platnosti v tomto Vyjádření uvedeného, iii) změnou rozsahu Zájmového území či změnou Důvodu Vyjádření uvedeného v Žádosti a/nebo iv) porušením Všeobecných podmínek ochrany SEK, to vše v závislosti na tom, která ze skutečností rozhodná pro pozbytí platnosti Vyjádření nastane nejdříve.

Společnost CETIN a.s. vydáním tohoto Vyjádření poskytla Žadateli pro Žadatelem určené a vyznačené Zájmové území veškeré informace o SEK dostupné společnosti CETIN a.s. ke dni podání Žádosti.

Ze strany společnosti CETIN a.s. může v některých případech docházet ke zpracování Vašich osobních údajů. Ke zpracování Vašich osobních údajů dochází vždy v souladu s platnými právními předpisy. Konkrétní zásady a podmínky zpracování osobních údajů společností CETIN a.s. jsou dostupné na <https://www.cetin.cz/zasady-ochrany-osobnich-udaju>.

V případě dotazů k Vyjádření kontaktujte prosím asistenční linku 800 630 630.

Přílohami Vyjádření jsou:

- Všeobecné podmínky ochrany SEK
- Informace k vytýčení SEK ve vlastnictví společnosti CETIN a.s.
- Informace o možném napojení na SEK ve vlastnictví společnosti CETIN a.s.
- Situační výkres (obsahuje Zájmové území určené a vyznačené Žadatelem a výřezy účelové mapy SEK)

Vyjádření vydala společnost **CETIN a.s.** dne: 8. 9. 2021.

CETIN a.s.
Českomoravská 2510/19, Libeň
190 00 Praha 9
DIČ: CZ04084063

102

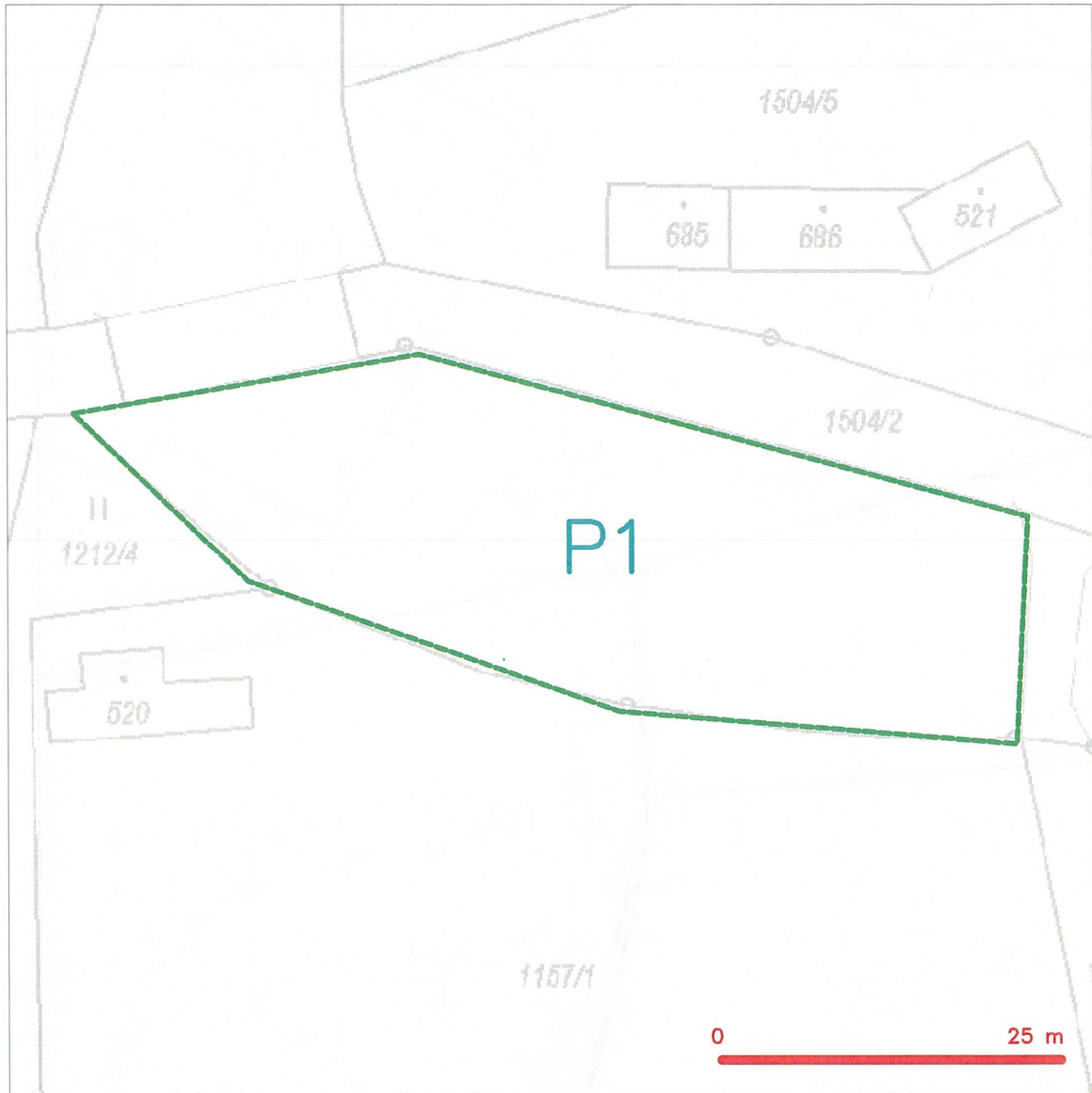


(tiskový formát A4)

Příloha k Vyjádření č.j.: 783120/21

Číslo žádosti: 0121 253 281

SITUAČNÍ VÝKRES - ZÁJMOVÉ ÚZEMÍ



LEGENDA

— hranice zájmového území k vyjádření
















CETIN a.s.
Českomoravská 2510/19, Libeň
190 00 Praha 9
DIČ: CZ04084063

102

SITUAČNÍ VÝKRES - POLYGON 1



LEGENDA

- | | | | |
|---|---|---|---|
|  | hranice zájmového území k vyjádření |  | nezaměřený průběh optického kabelu, HDPE trubky |
|  | NV přípojka, území s NV přípojkou CETIN |  | nebo souběh optického a metalického kabelu |
|  | zaměřený průběh metalického kabelu |  | radiové sítě, ochranné pásmo radiové sítě |
|  | zaměřený průběh optického kabelu, HDPE trubky |  | nadzemní sítě |
|  | nebo souběh optického a metalického kabelu |  | neprůhledné sítě |
|  | nezaměřený průběh metalického kabelu |  | podzemní sítě cizí |
|  | podzemní sítě cizí |  | sítě s NV |
-  kolektor, kabelovod



**VYJÁDŘENÍ O EXISTENCI SÍTĚ ELEKTRONICKÝCH KOMUNIKACÍ
společnosti CETIN a.s.
(„Vyjádření“)**

**A VŠEOBECNÉ PODMÍNKY OCHRANY SÍTĚ ELEKTRONICKÝCH KOMUNIKACÍ
společnosti CETIN a.s.
(„Všeobecné podmínky ochrany SEK“)**

toto Vyjádření a Všeobecné podmínky ochrany SEK je vydané dle ustanovení § 101 zákona č. 127/2005 Sb., o elektronických komunikacích a o změně některých souvisejících zákonů, v účinném znění („**Zákon o elektronických komunikacích**“), a dle ustanovení § 161 zákona č. 183/2006 Sb., o územním plánování a stavebním řádu, v účinném znění („**Stavební zákon**“), a dle příslušných ustanovení zákona č. 89/2012 Sb., občanský zákoník, v účinném znění („**Občanský zákoník**“)

Číslo jednací: 783122/21

Číslo žádosti: 0121 253 283 („Žádost“)

Název akce („ Stavba “)	Třebovka, Dlouhá Třebová, odstranění nánosů, ř.km 3,425 - 7,738 - SO-04	
Důvod vydání Vyjádření („ Důvod vyjádření “)	Informace o poloze sítě	
Žadatel	"Agroprojekce Litomyšl, spol. s r.o."	
Stavebník	Povodí Labe, státní podnik, Víta Nejedlého 951/8, Hradec Králové, 50003	
Zájmové území	Okres	Ústí nad Orlicí
	Obec	Dlouhá Třebová
	Kat. území / č. parcely	Dlouhá Třebová
Platnost Vyjádření	8. 9. 2023 („Den konce platnosti Vyjádření“)	

Žadatel Žadostí určil a vyznačil Zájmové území, jakož i určil Důvod Vyjádření.

Na základě určení a vyznačení Zájmového území Žadatelem a na základě určení Důvodu Vyjádření vydává společnost CETIN a.s. následující Vyjádření:

Nedojde ke střetu se sítí elektronických komunikací (dále jen „SEK“) společnosti CETIN a.s.

- (I) Na Žadatelem určeném a vyznačeném Zájmovém území se nevyskytuje SEK společnosti CETIN a.s.
- (II) Stavebník nebo jím pověřená třetí osoba je povinen řídit se Všeobecnými podmínkami ochrany SEK, které jsou nedílnou součástí Vyjádření; a
- (III) Stavebník a/nebo Žadatel není oprávněn užít toto Vyjádření k podání jakékoliv žádosti o vydání jakéhokoliv správního rozhodnutí či jiného rozhodnutí majícího obdobný charakter.

Vyjádření je platné pouze pro Zájmové území určené a vyznačené Žadatelem, jakož i pro Důvod Vyjádření stanovený a určený Žadatelem v Žádosti.



Číslo jednací: 783122/21

Číslo žádosti: 0121 253 283

Vyjádření pozbývá platnosti i) dnem, kdy je Žadatelem a/nebo Stavebníkem použito k podání žádosti o vydání jakéhokoliv správního rozhodnutí či jiného rozhodnutí majícího obdobný charakter a/nebo dnem zahájení jakéhokoliv správního rozhodnutí či jiného rozhodnutí majícího obdobný charakter, ve kterém bylo Vyjádření použito, ii) uplynutím doby platnosti v tomto Vyjádření uvedeného, iii) změnou rozsahu Zájmového území či změnou Důvodu Vyjádření uvedeného v Žádosti a/nebo iv) porušením Všeobecných podmínek ochrany SEK, to vše v závislosti na tom, která ze skutečností rozhodná pro pozbytí platnosti Vyjádření nastane nejdříve.

Společnost CETIN a.s. vydáním tohoto Vyjádření poskytla Žadateli pro Žadatelem určené a vyznačené Zájmové území veškeré informace o SEK dostupné společnosti CETIN a.s. ke dni podání Žádosti.

Ze strany společnosti CETIN a.s. může v některých případech docházet ke zpracování Vašich osobních údajů. Ke zpracování Vašich osobních údajů dochází vždy v souladu s platnými právními předpisy. Konkrétní zásady a podmínky zpracování osobních údajů společností CETIN a.s. jsou dostupné na <https://www.cetin.cz/zasady-ochrany-osobnich-udaju>.

V případě dotazů k Vyjádření kontaktujte prosím asistenční linku 800 630 630.

Přílohami Vyjádření jsou:

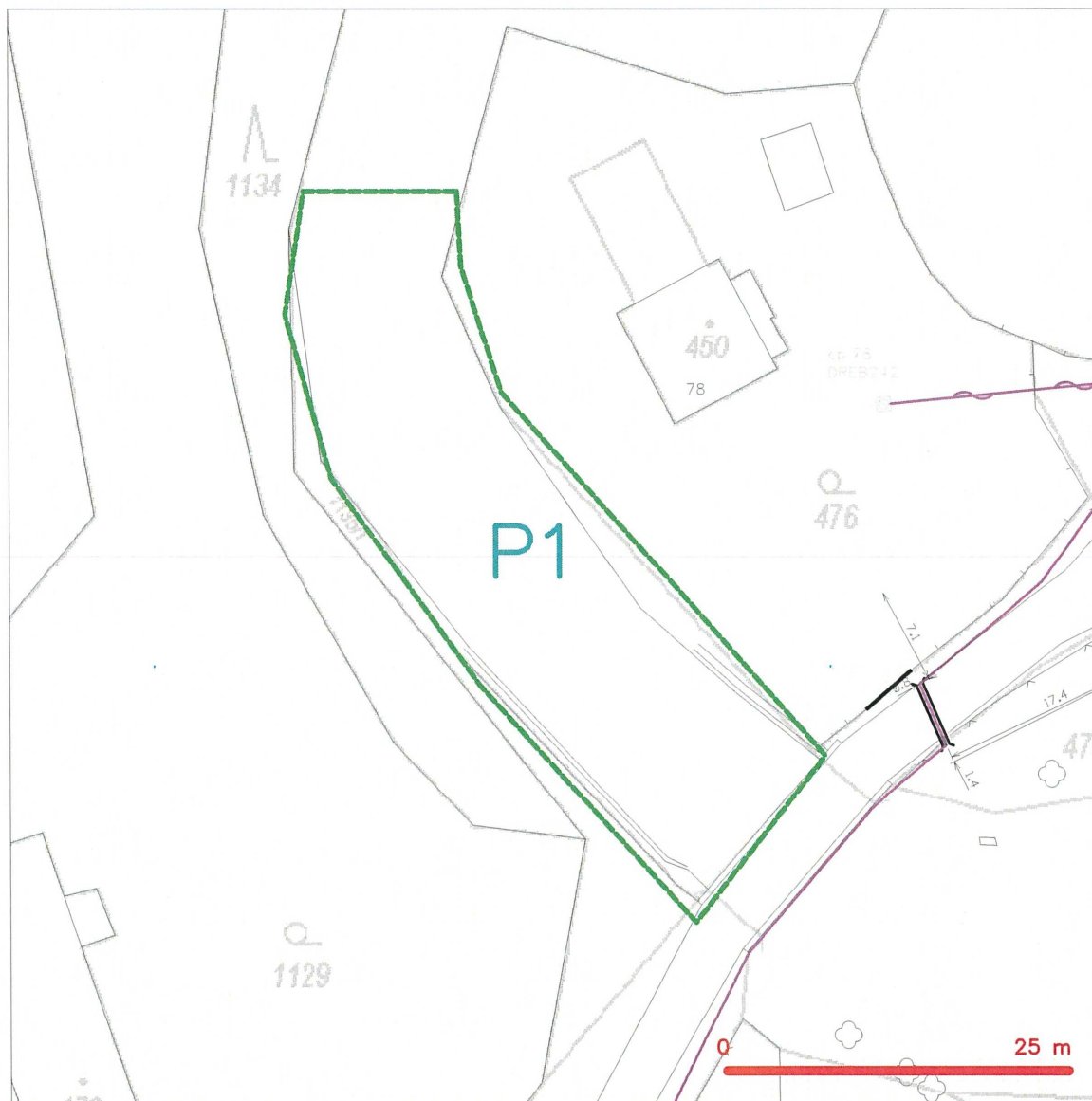
- *Všeobecné podmínky ochrany SEK*
- *Informace o možném napojení na SEK ve vlastnictví společnosti CETIN a.s.*
- *Situační výkres (obsahuje Zájmové území určené a vyznačené Žadatelem a výřezy účelové mapy SEK)*

Vyjádření vydala společnost **CETIN a.s.** dne: 8. 9. 2021.

CETIN a.s.
Českomoravská 2510/19, Libeň
190 00 Praha 9
DIČ: CZ04084063

102

SITUAČNÍ VÝKRES - ZÁJMOVÉ ÚZEMÍ



LEGENDA

-  hranice zájmového území k vyjádření
-  NV přípojka, území s NV přípojkou CETIN
-  zaměřený průběh metalického kabelu
-  zaměřený průběh optického kabelu, HDPE trubky
nebo souběh optického a metalického kabelu
-  nezaměřený průběh metalického kabelu
-  nadzemní síť cizí
-  nezaměřený průběh optického kabelu, HDPE trubky
nebo souběh optického a metalického kabelu
-  radiové síť, ochranné pásmo radiové sítě
-  nadzemní síť
-  neprovozovaná síť
-  podzemní síť cizí
-  síť s NV
-  kolektor, kabelovod


 CETIN a.s.
 Českomoravská 2510/19, Libeň
 190 00 Praha 9
 DIČ: CZ04084063

102



VYJÁDŘENÍ O EXISTENCI SÍTĚ ELEKTRONICKÝCH KOMUNIKACÍ

společnosti CETIN a.s.

(„Vyjádření“)

A VŠEOBECNÉ PODMÍNKY OCHRANY SÍTĚ ELEKTRONICKÝCH KOMUNIKACÍ

společnosti CETIN a.s.

(„Všeobecné podmínky ochrany SEK“)

toto Vyjádření a Všeobecné podmínky ochrany SEK je vydané dle ustanovení § 101 zákona č. 127/2005 Sb., o elektronických komunikacích a o změně některých souvisejících zákonů, v účinném znění („**Zákon o elektronických komunikacích**“), a dle ustanovení § 161 zákona č. 183/2006 Sb., o územním plánování a stavebním řádu, v účinném znění („**Stavební zákon**“), a dle příslušných ustanovení zákona č. 89/2012 Sb., občanský zákoník, v účinném znění („**Občanský zákoník**“)

Číslo jednací: 839088/21

Číslo žádosti: 0121 304 540 („Žádost“)

Název akce („ Stavba “)	Třebovka, Dlouhá Třebová, odstranění nánosů, ř.km 3,425 ? 7,738 - SO-05	
Důvod vydání Vyjádření („ Důvod vyjádření “)	Informace o poloze sítě	
Žadatel	"Agroprojekce Litomyšl, spol. s r.o."	
Stavebník	Povodí Labe, státní podnik, Víta Nejedlého 951/8, Hradec Králové, 50003	
Zájmové území	Okres	Ústí nad Orlicí
	Obec	Česká Třebová, Dlouhá Třebová
	Kat. území / č. parcely	Lhotka u České Třebové; Dlouhá Třebová
Platnost Vyjádření	1. 11. 2023 („Den konce platnosti Vyjádření“)	

Žadatel Žádostí určil a vyznačil Zájmové území, jakož i určil Důvod Vyjádření.

Na základě určení a vyznačení Zájmového území Žadatelem a na základě určení Důvodu Vyjádření vydává společnost CETIN a.s. následující Vyjádření:

Nedojde ke střetu se sítí elektronických komunikací (dále jen „SEK“) společnosti CETIN a.s.

- (I) Na Žadatelem určeném a vyznačeném Zájmovém území se nevyskytuje SEK společnosti CETIN a.s.
- (II) Stavebník nebo jím pověřená třetí osoba je povinen řídit se Všeobecnými podmínkami ochrany SEK, které jsou nedílnou součástí Vyjádření; a
- (III) Stavebník a/nebo Žadatel není oprávněn užít toto Vyjádření k podání jakékoliv žádosti o vydání jakéhokoliv správního rozhodnutí či jiného rozhodnutí majícího obdobný charakter.

Vyjádření je platné pouze pro Zájmové území určené a vyznačené Žadatelem, jakož i pro Důvod Vyjádření stanovený a určený Žadatelem v Žádosti.



Číslo jednací: 839088/21

Číslo žádosti: 0121 304 540

Vyjádření pozbývá platnosti i) dnem, kdy je Žadatelem a/nebo Stavebníkem použito k podání žádosti o vydání jakéhokoliv správního rozhodnutí či jiného rozhodnutí majícího obdobný charakter a/nebo dnem zahájení jakéhokoliv správního rozhodnutí či jiného rozhodnutí majícího obdobný charakter, ve kterém bylo Vyjádření použito, ii) uplynutím doby platnosti v tomto Vyjádření uvedeně, iii) změnou rozsahu Zájmového území či změnou Důvodu Vyjádření uvedeného v Žádosti a/nebo iv) porušením Všeobecných podmínek ochrany SEK, to vše v závislosti na tom, která ze skutečností rozhodná pro pozbytí platnosti Vyjádření nastane nejdříve.

Společnost CETIN a.s. vydáním tohoto Vyjádření poskytla Žadateli pro Žadatelem určené a vyznačené Zájmové území veškeré informace o SEK dostupné společnosti CETIN a.s. ke dni podání Žádosti.

Ze strany společnosti CETIN a.s. může v některých případech docházet ke zpracování Vašich osobních údajů. Ke zpracování Vašich osobních údajů dochází vždy v souladu s platnými právními předpisy. Konkrétní zásady a podmínky zpracování osobních údajů společnosti CETIN a.s. jsou dostupné na <https://www.cetin.cz/zasady-ochrany-osobnich-udaju>.

V případě dotazů k Vyjádření kontaktujte prosím asistenční linku 800 630 630.

Přílohami Vyjádření jsou:

- *Všeobecné podmínky ochrany SEK*
- *Situační výkres (obsahuje Zájmové území určené a vyznačené Žadatelem a výřezy účelové mapy SEK)*

Vyjádření vydala společnost **CETIN a.s.** dne: 1. 11. 2021.

CETIN a.s.
Českomoravská 2510/19, Libeň
190 00 Praha 9
DIČ: CZ04084063

102

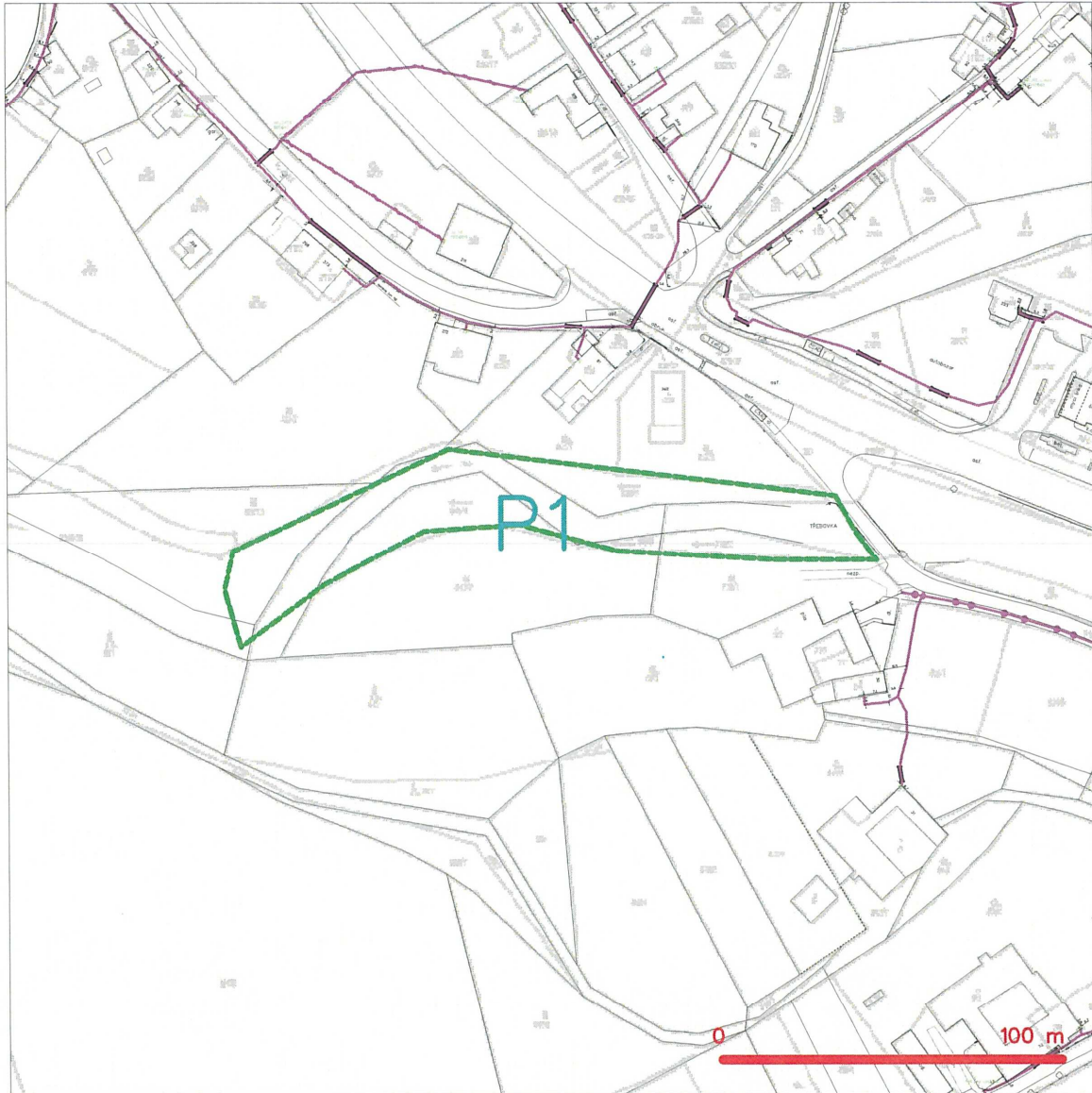


(tiskový formát A4)

Příloha k Vyjádření č.j.: 839088/21

Číslo žádosti: 0121 304 540

SITUAČNÍ VÝKRES - ZÁJMOVÉ ÚZEMÍ



LEGENDA

- hranice zájmového území k vyjádření
- - - NV přípojka, území s NV přípojkou CETIN
- zaměřený průběh metalického kabelu
- zaměřený průběh optického kabelu, HDPE trubky nebo souběh optického a metalického kabelu
- - - nezaměřený průběh metalického kabelu
- nadzemní síť
- nezaměřený průběh optického kabelu, HDPE trubky nebo souběh optického a metalického kabelu
- radiové síť, ochranné pásmo radiové sítě
- nadzemní síť
- - - neprovozovaná síť
- C - podzemní síť
- síť s NV
- kolektor, kabelovod

Karl
 CETIN a.s.
 Českomoravská 2510/19, Libeň
 190 00 Praha 9
 DIČ: CZ04084063

102

Agroprojekce Litomyšl spol s.r.o.

NAŠE ZNAČKA
0101702714

VYŘÍZENO DNE
14.03.2022

Sdělení o existenci energetického zařízení, sítě pro elektronickou komunikaci nebo zařízení technické infrastruktury v majetku společnosti ČEZ Distribuce, a. s., pro akci:

Třebovka, Dlouhá Třebová, odstranění nánosů, ř. km 3,425 - 7,738

Vážený zákazníku,

Na základě Vaší žádosti 0101702714 ze dne 14.03.2022 Vám zasíláme sdělení o existenci energetického zařízení, sítě pro elektronickou komunikaci nebo zařízení technické infrastruktury v majetku společnosti ČEZ Distribuce, a. s., ve Vámi vymezeném zájmovém území.

Dovolujeme si Vás upozornit, že **sdělení nenahrazuje** vyjádření provozovatele distribuční soustavy k projektové dokumentaci pro územní nebo stavební řízení, k připojení nového odběru, zdroje elektrické energie nebo k navýšení rezervovaného příkonu a výkonu a s výjimkou havárií ani souhlas s činností v ochranném pásmu.

Toto sdělení je platné do 14.09.2022 a je jedním z podkladů pro zpracování projektové dokumentace, pokud je taková dokumentace zpracovávána.

V majetku ČEZ Distribuce, a. s., se na Vámi uvedeném zájmovém území nachází nebo ochranným pásmem zasahuje energetické zařízení typu:

	sít' NN	sít' VN	sít' VVN
Podzemní sít'	střet		
Nadzemní sít'	střet	střet	

Stanice	střet
---------	-------

V majetku ČEZ Distribuce, a. s., se na Vámi uvedeném zájmovém území nachází nebo ochranným pásmem zasahuje sít' pro elektronickou komunikaci typu:

	sít' pro elektronickou komunikaci
Podzemní sít'	
Nadzemní sít'	

Zařízení technické infrastruktury zahrnuje zejména vodovodní, kanalizační a plynové přípojky pro objekty ČEZ Distribuce a. s., a dále pak další podzemní a nadzemní zařízení sloužící pro provoz distribuční sítě. V majetku ČEZ Distribuce, a. s., se na Vámi uvedeném zájmovém území nachází nebo ochranným pásmem zasahuje zařízení technické infrastruktury:

	zařízení technické infrastruktury
Nadzemní nebo podzemní	

DISTRIBUCE

Energetické zařízení (mimo nadzemních sítí NN), zařízení sítě pro elektronickou komunikaci a zařízení technické infrastruktury je chráněno ochranným pásmem podle § 46 zákona č. 458/2000 Sb., o podmínkách podnikání a o výkonu státní správy v energetických odvětvích a o změně některých zákonů (energetický zákon), ve znění pozdějších předpisů. Přibližný průběh tras energetických zařízení, sítě pro elektronickou komunikaci (v trase kabelového vedení může být uloženo několik kabelů energetických i komunikačních) a tras zařízení technické infrastruktury zasíláme v příloze tohoto dopisu.

V případě existence **podzemních** energetických zařízení, sítě pro elektronickou komunikaci nebo zařízení technické infrastruktury je povinností stavebníka alespoň 14 dní před započatím zemních prací požádat telefonicky na 800 850 860 nebo e-mailem na info@cezdistribuce.cz o tzv. **vytyčení trasy podzemního zařízení**, sítě pro elektronickou komunikaci nebo zařízení technické infrastruktury. O vytyčení lze požádat pouze na základě vydaného sdělení o existenci energetického zařízení, sítě pro elektronickou komunikaci nebo zařízení technické infrastruktury, a to (mimo havárií) nejpozději 30 dní před koncem jeho platnosti.

Dojde-li k obnažení podzemního vedení nebo k poškození energetického zařízení, sítě pro elektronickou komunikaci nebo zařízení se sítě pro elektronickou komunikaci související nebo zařízení technické infrastruktury ve vlastnictví ČEZ Distribuce, a. s., nahlaste nám prosím tuto skutečnost bezodkladně jako poruchu na bezplatnou linku 800 850 860.

Pokud uvažovaná **akce nebo činnost zasáhne do ochranného pásma** nadzemních vedení, trafostanic nebo sítě pro elektronickou komunikaci, popř. bude po vytyčení zjištěno, že zasahuje do ochranného pásma podzemních energetických zařízení nebo zařízení pro elektronickou komunikaci, je nutné písemně požádat společnost ČEZ Distribuce, a. s., o souhlas s činností v ochranném pásmu (formulář je k dispozici na www.cezdistribuce.cz v části Formuláře / Činnosti v ochranných pásmech, kontaktní údaje pro podání Vaší žádosti naleznete v zápatí). Jestliže uvažovaná akce vyvolá potřebu dílčí změny trasy vedení nebo přemístění některých prvků energetického zařízení nebo sítě pro elektronickou komunikaci včetně souvisejícího zařízení, je nutné včas společnost ČEZ Distribuce, a. s., požádat o přeložku zařízení podle § 47 energetického zákona.

Zároveň Vás upozorňujeme, že v zájmovém území se může nacházet taktéž energetické zařízení, síť pro elektronickou komunikaci nebo zařízení technické infrastruktury, které není v majetku společnosti ČEZ Distribuce, a. s.

V souvislosti s výše uvedeným si Vás dovolujeme upozornit, že uvedené sdělení včetně jeho příloh obsahuje skutečnosti tvořící obchodní tajemství společnosti ČEZ Distribuce, a. s. Poskytnuté informace jsou dále také důvěrnými informacemi a obchodně citlivými informacemi společnosti ČEZ Distribuce, a. s. Z výše uvedených důvodů si Vás proto společnost ČEZ Distribuce, a. s., dovoluje upozornit, že s poskytnutými informacemi je potřeba nakládat dle platných právních předpisů, v opačném případě se vystavujete postihu ve smyslu platné právní úpravy. V této souvislosti si Vás dále dovolujeme upozornit, že požadované informace nesmí být předány, sděleny, využity, zpřístupněny, či jiným způsobem postoupeny na jakoukoli třetí osobu bez předchozího prokazatelného souhlasu společnosti ČEZ Distribuce, a. s. Informace o existenci energetického zařízení, sítě pro elektronickou komunikaci a zařízení technické infrastruktury mohou být využity pouze pro účel, pro který byly vyžádány.

S pozdravem

ČEZ Distribuce, a. s.

Děčín, Děčín IV-Podmokly

Teplická 874/8

PSČ 405 02

IČ: 24729035

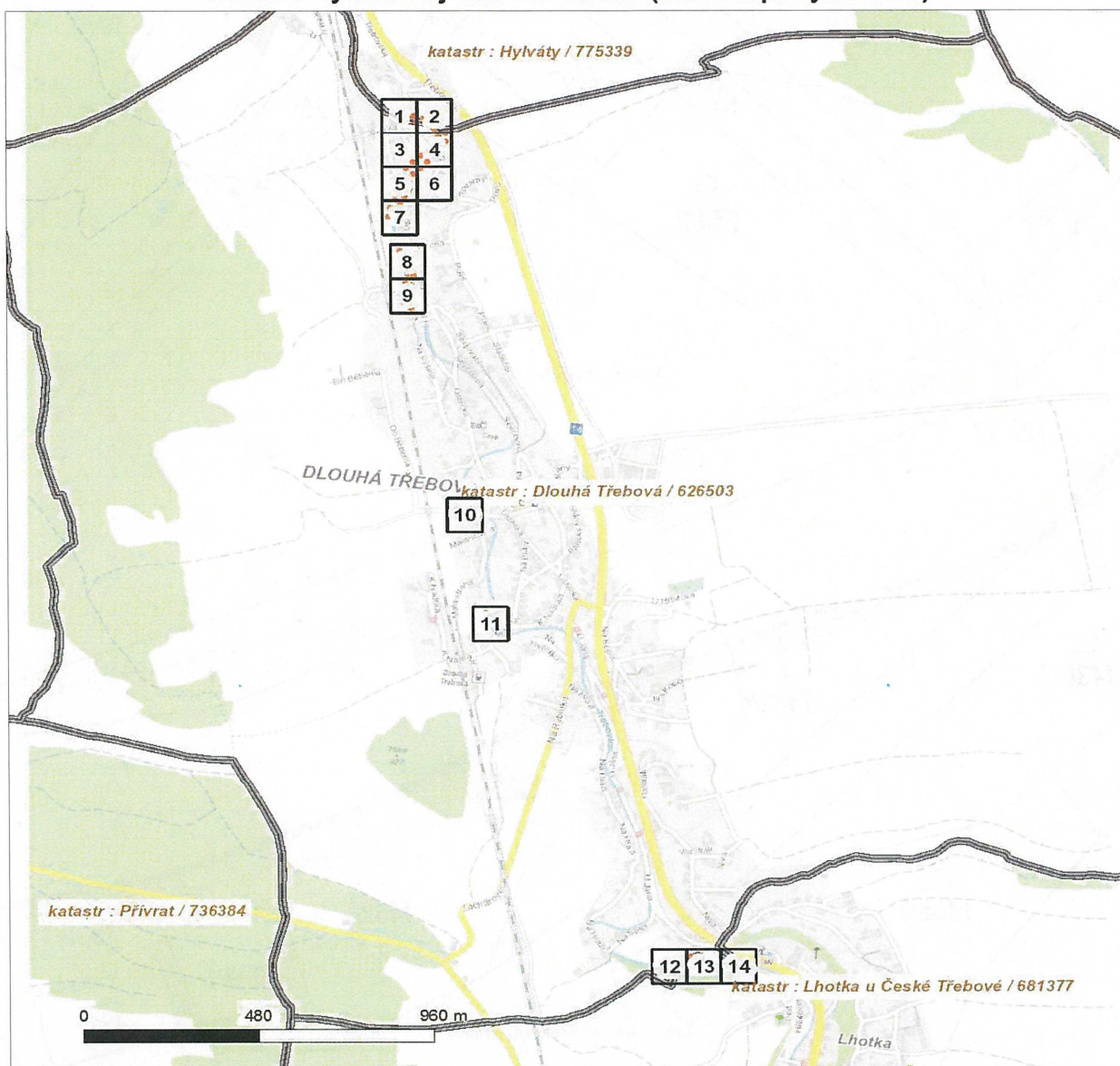
Přílohy

1. Situační výkres zájmového území
2. Podmínky pro provádění činností v ochranných pásmech energetických zařízení, sítě pro elektronickou komunikaci a zařízení technické infrastruktury


















Platí pouze se sdělením číslo 0101702714.

Zakreslené polohy zařízení v příloze jsou pouze informativní.

Situační výkres zájmového území (klad mapových listů)



Není-li zobrazena katastrální mapa, zadejte žádost znovu. Katastrální mapa je generována prostřednictvím externí WMS služby, jejíž provoz nezajišťuje společnost ČEZ Distribuce, a. s.

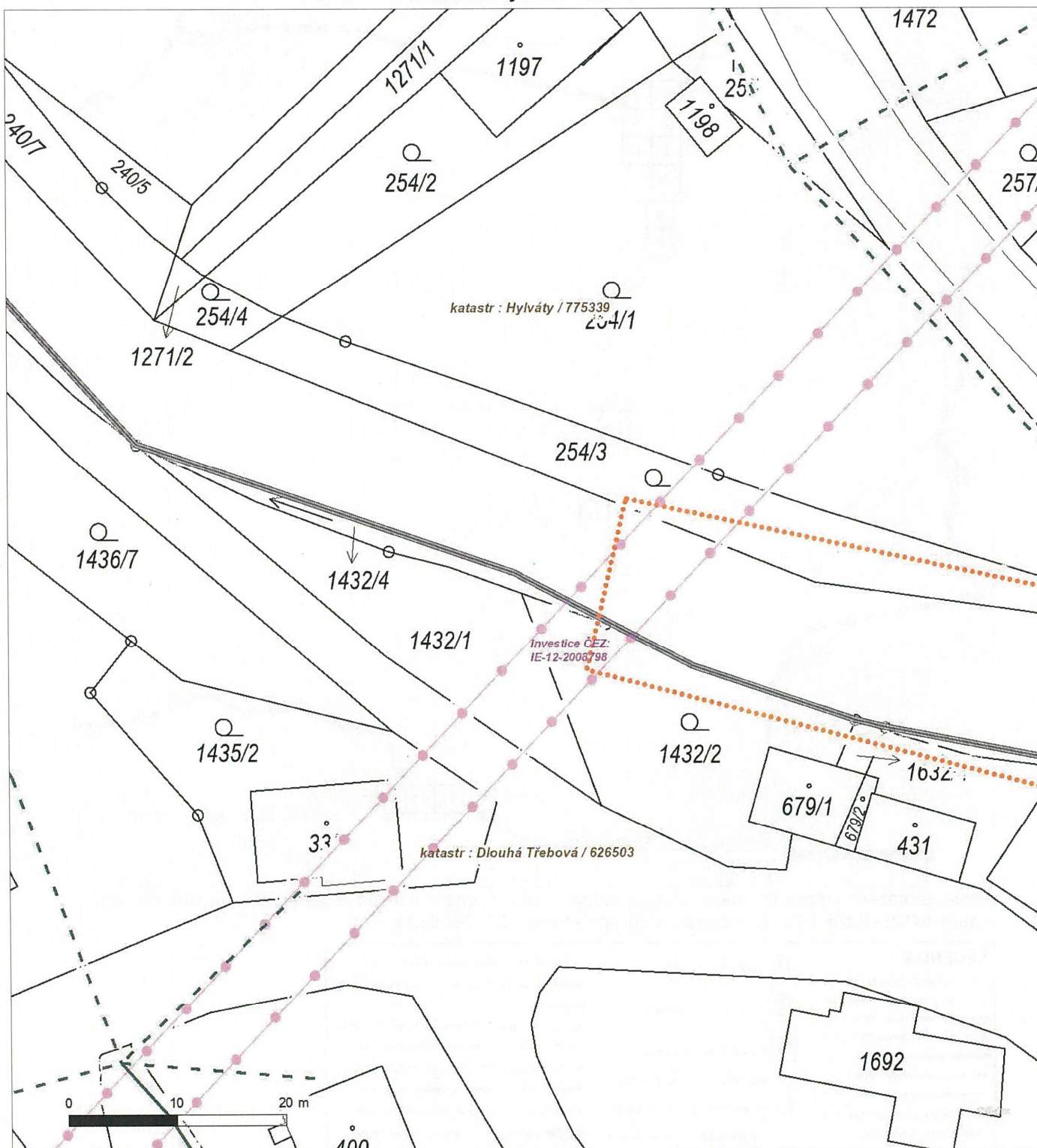
LEGENDA		
— Podzemní vedení NN do 1 kV	 Stanice do 52 kV - stožárová	 Nadzemní síť pro elektronickou komunikaci
- - - Nadzemní vedení NN do 1 kV	 Stanice do 52 kV - zděná	 Podzemní síť pro elektronickou komunikaci
— Podzemní vedení VN do 35 kV	 Transformovna (nad 52 kV)	 HDPE trubka
■ Nadzemní vedení VN do 35 kV	 Probíhající investice ČEZ Distribuce	 Souběhy sítí pro elektronickou komunikaci s energetickými sítěmi
— Podzemní vedení VVN 110 kV	 Stanice ČEZ Distribuce ve výstavbě	 Souběh s podzemním vedením NN do 1 kV
■ Nadzemní vedení VVN 110 kV	 Zařízení ČEZ Distribuce ve výstavbě	 Souběh s nadzemním vedením NN do 1 kV
— NN přívod odběratele	 Hranice katastrálního území	 Souběh s podzemním vedením VN do 35 kV
— Zařízení technické infrastruktury		 Souběh s nadzemním vedením VN do 35 kV
— Cizí energetické vedení		 Souběh s podzemním vedením VVN 110 kV
● ● ● ● ● Zájmové území		 Souběh s nadzemním vedením VVN 110 kV

V zájmovém území se nachází investiční akce.

Platí pouze se sdělením číslo 0101702714.

Zakreslené polohy zařízení v příloze jsou pouze informativní.

Situační výkres - list 1

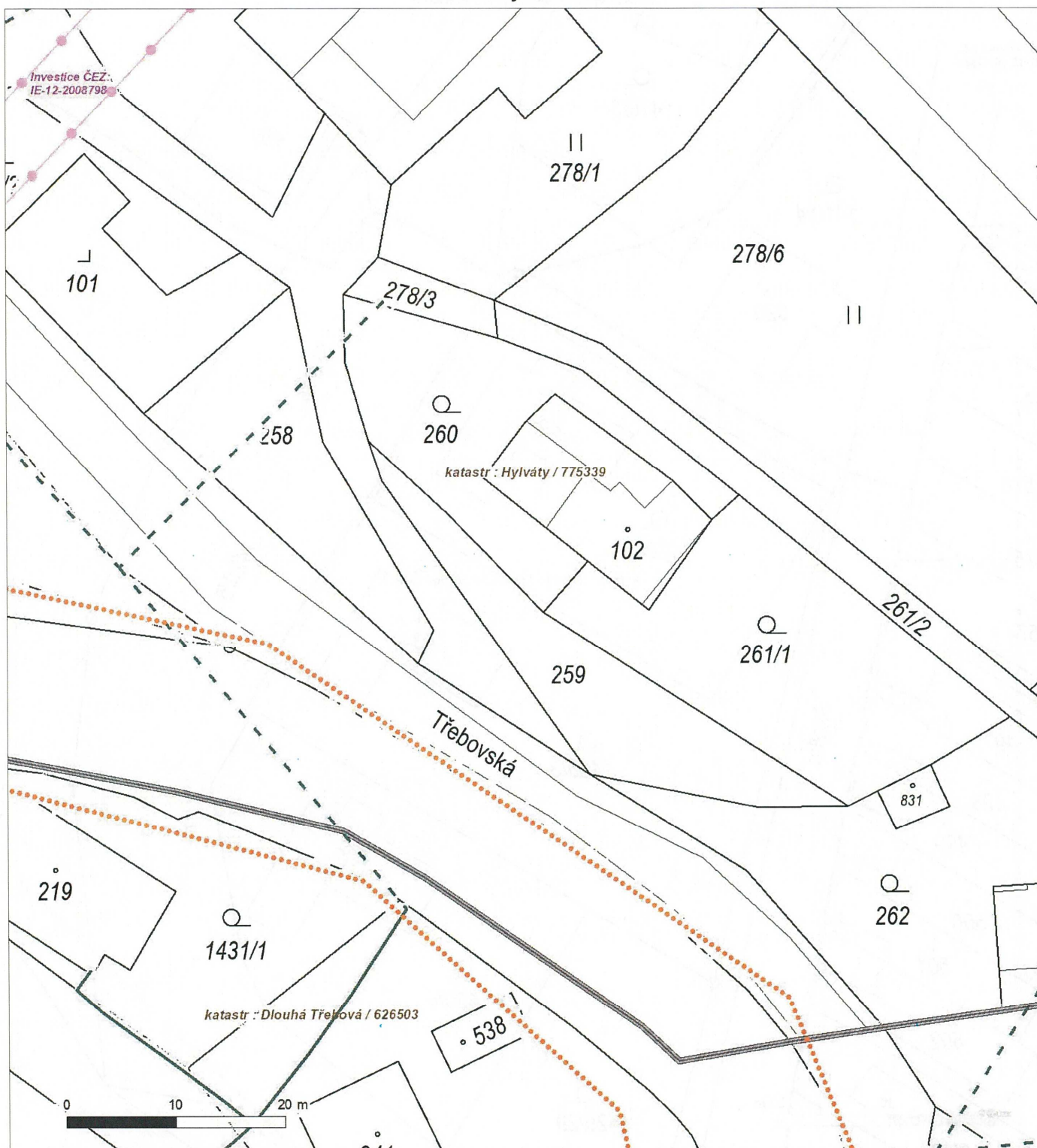


Není-li zobrazena katastrální mapa, zadejte žádost znovu. Katastrální mapa je generována prostřednictvím externí WMS služby, jejíž provoz nezajišťuje společnost ČEZ Distribuce, a. s.

Platí pouze se sdělením číslo 0101702714.

Zakreslené polohy zařízení v příloze jsou pouze informativní.

Situační výkres - list 2



Není-li zobrazena katastrální mapa, zadejte žádost znovu. Katastrální mapa je generována prostřednictvím externí WMS služby, jejíž provoz nezajišťuje společnost ČEZ Distribuce, a. s.

Platí pouze se sdělením číslo 0101702714.

Zakreslené polohy zařízení v příloze jsou pouze informativní.

Situační výkres - list 3

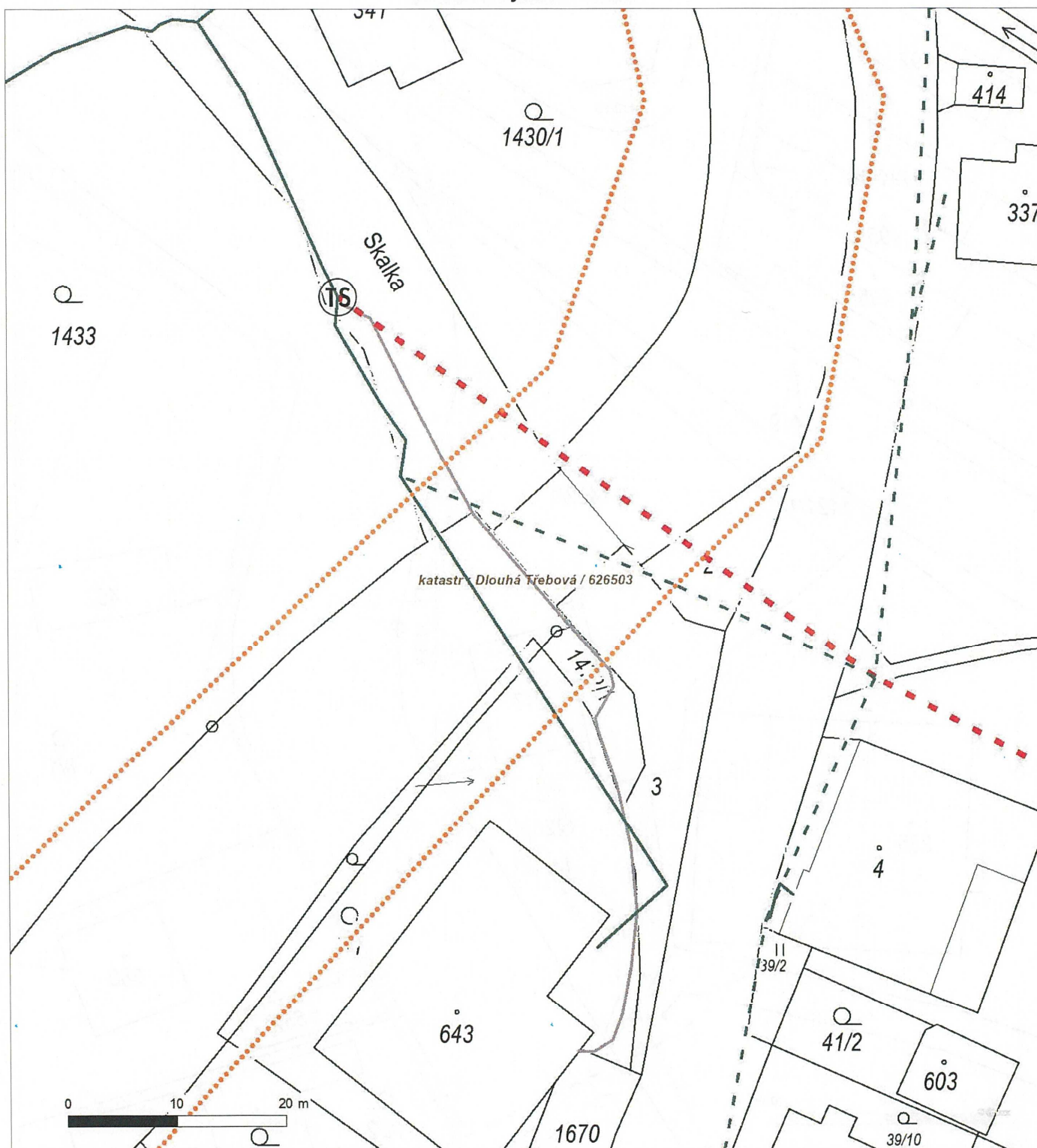


Není-li zobrazena katastrální mapa, zadejte žádost znovu. Katastrální mapa je generována prostřednictvím externí WMS služby, jejíž provoz nezajišťuje společnost ČEZ Distribuce, a. s.

Platí pouze se sdělením číslo 0101702714.

Zakreslené polohy zařízení v příloze jsou pouze informativní.

Situační výkres - list 4

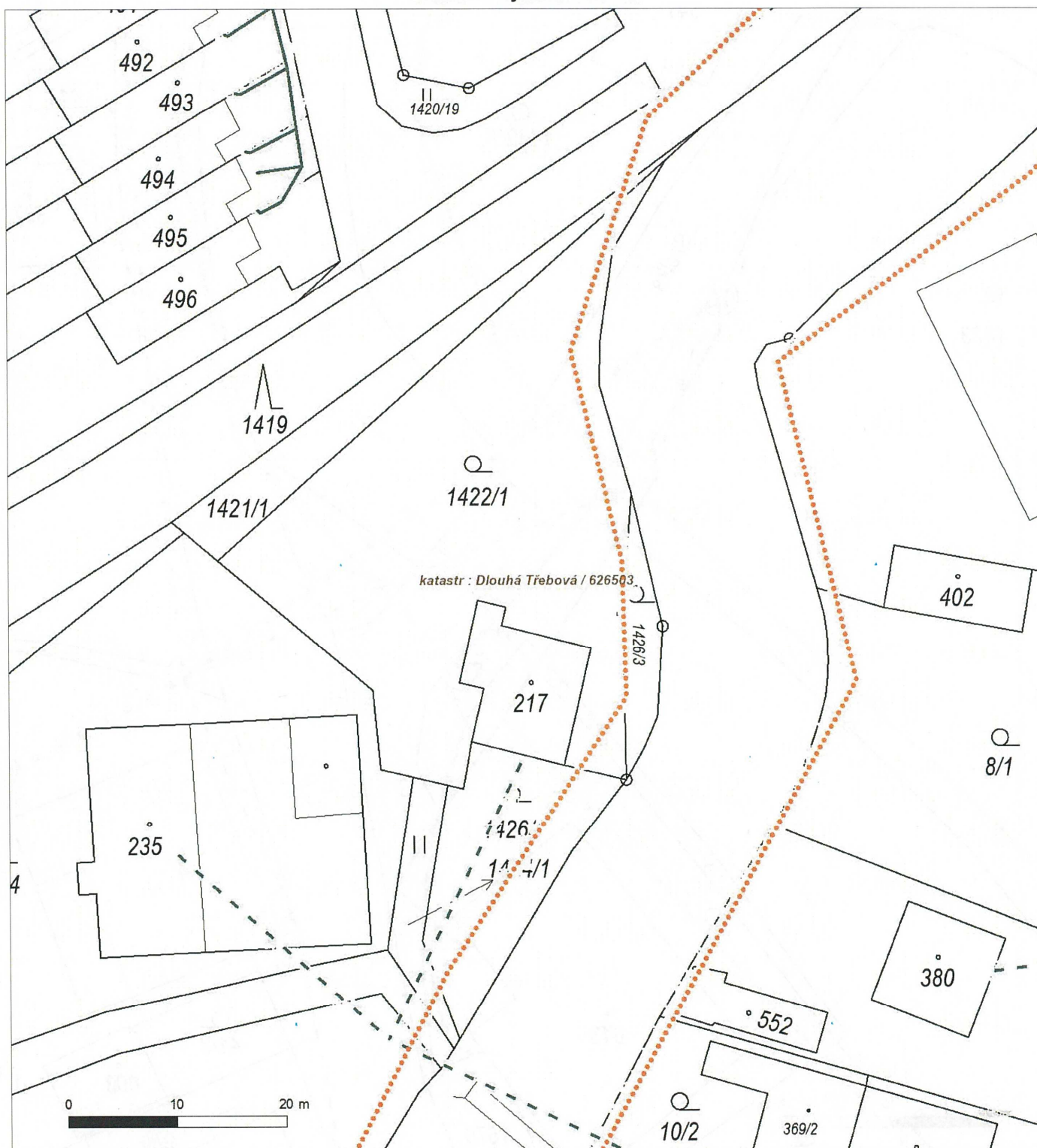


Není-li zobrazena katastrální mapa, zadejte žádost znovu. Katastrální mapa je generována prostřednictvím externí WMS služby, jejíž provoz nezajišťuje společnost ČEZ Distribuce, a. s.

Platí pouze se sdělením číslo 0101702714.

Zakreslené polohy zařízení v příloze jsou pouze informativní.

Situační výkres - list 5



Není-li zobrazena katastrální mapa, zadejte žádost znovu. Katastrální mapa je generována prostřednictvím externí WMS služby, jejíž provoz nezajišťuje společnost ČEZ Distribuce, a. s.

Platí pouze se sdělením číslo 0101702714.

Zakreslené polohy zařízení v příloze jsou pouze informativní.

Situační výkres - list 6

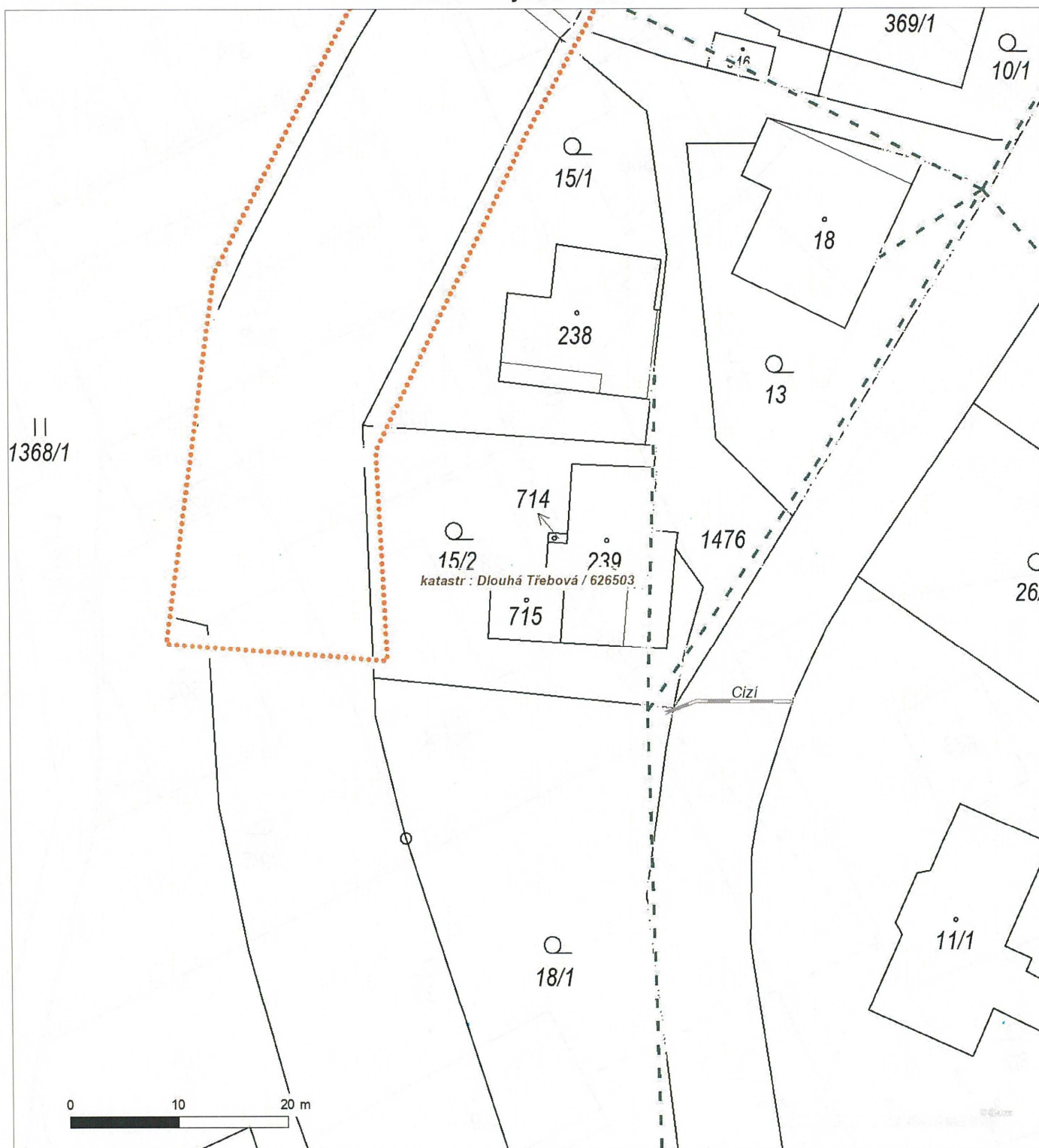


Není-li zobrazena katastrální mapa, zadejte žádost znovu. Katastrální mapa je generována prostřednictvím externí WMS služby, jejíž provoz nezajišťuje společnost ČEZ Distribuce, a. s.

Platí pouze se sdělením číslo 0101702714.

Zakreslené polohy zařízení v příloze jsou pouze informativní.

Situační výkres - list 7

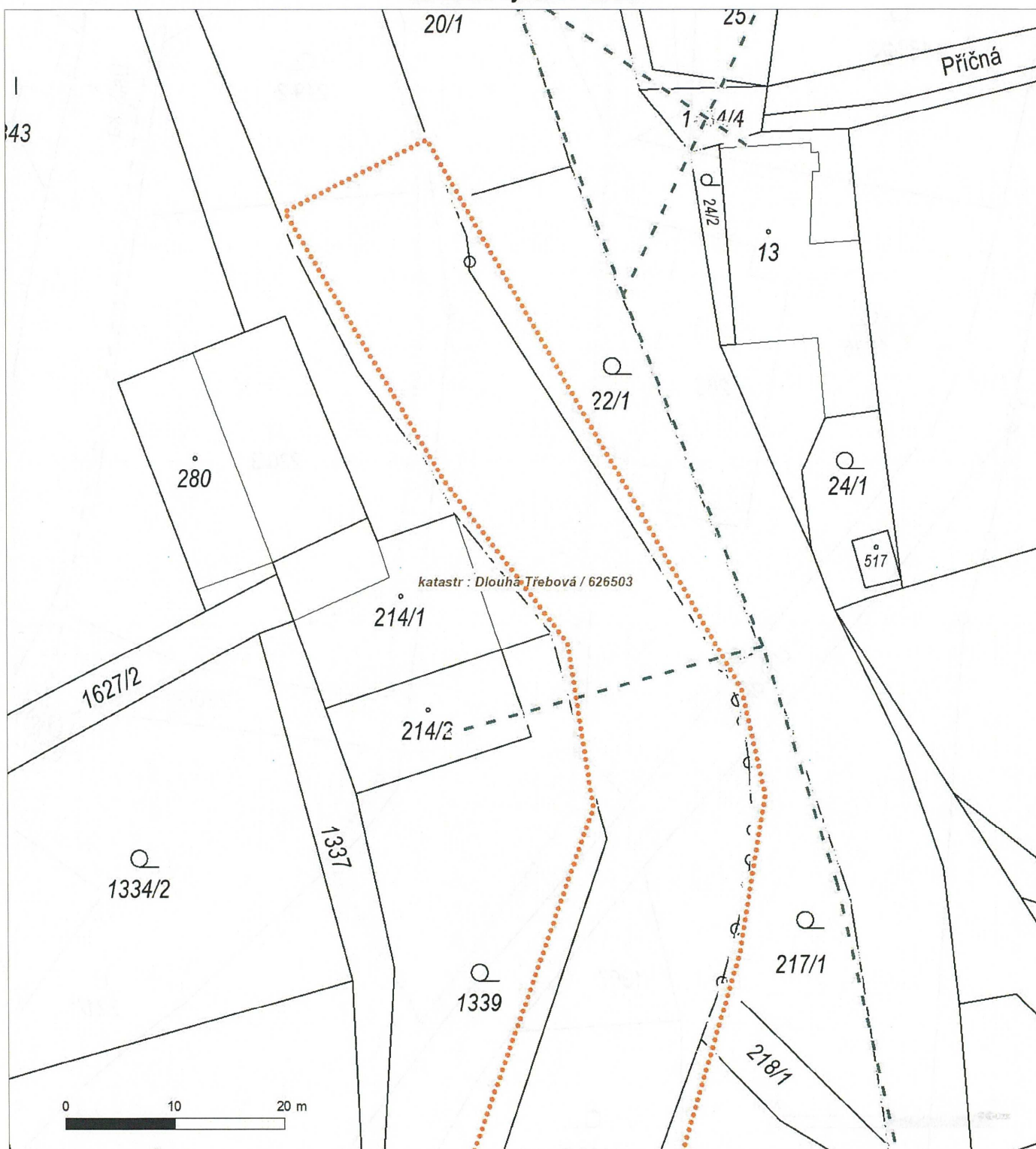


Není-li zobrazena katastrální mapa, zadejte žádost znovu. Katastrální mapa je generována prostřednictvím externí WMS služby, jejíž provoz nezajišťuje společnost ČEZ Distribuce, a. s.

Platí pouze se sdělením číslo 0101702714.

Zakreslené polohy zařízení v příloze jsou pouze informativní.

Situační výkres - list 8

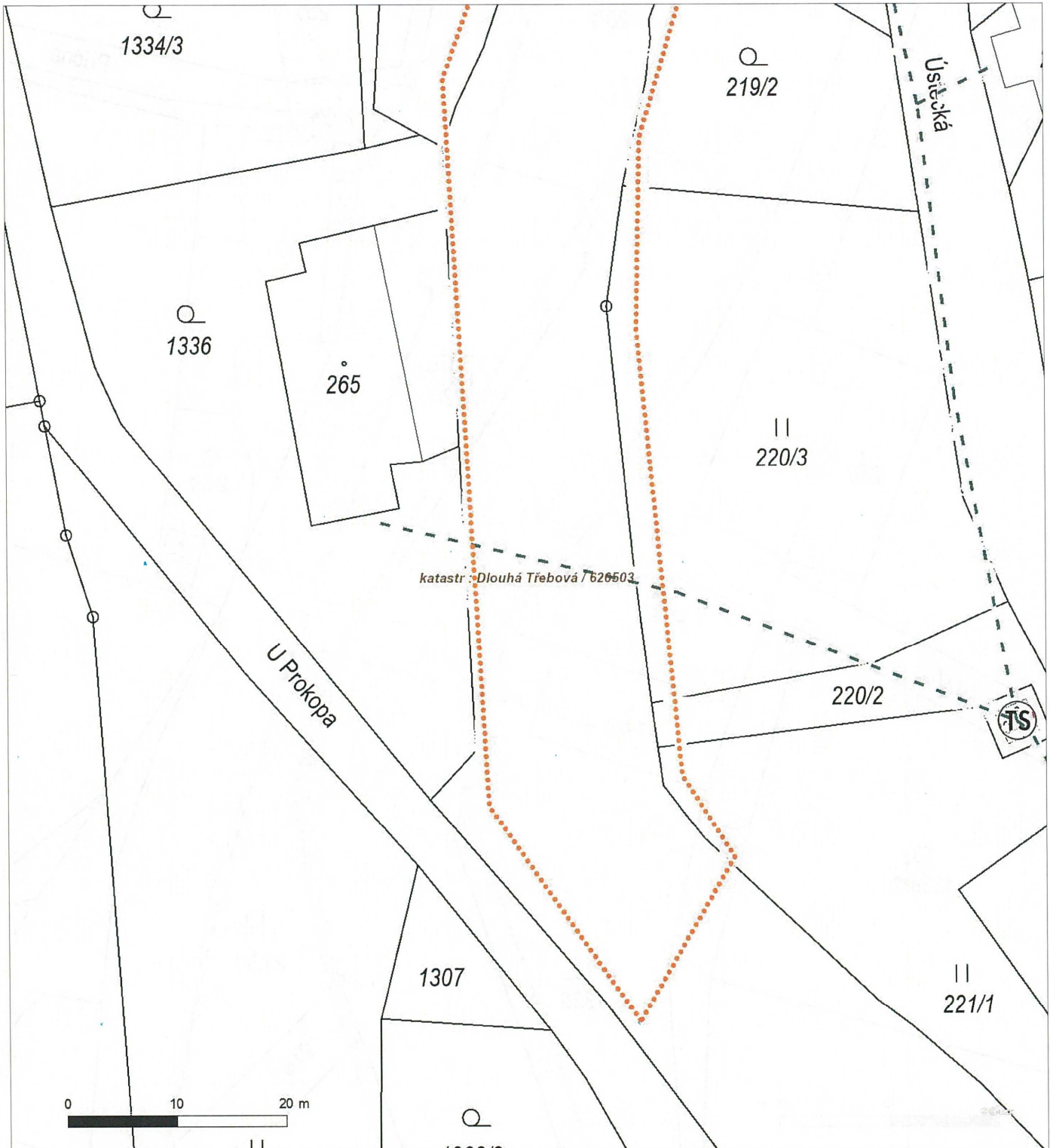


Není-li zobrazena katastrální mapa, zadejte žádost znovu. Katastrální mapa je generována prostřednictvím externí WMS služby, jejíž provoz nezajišťuje společnost ČEZ Distribuce, a. s.

Platí pouze se sdělením číslo 0101702714.

Zakreslené polohy zařízení v příloze jsou pouze informativní.

Situační výkres - list 9

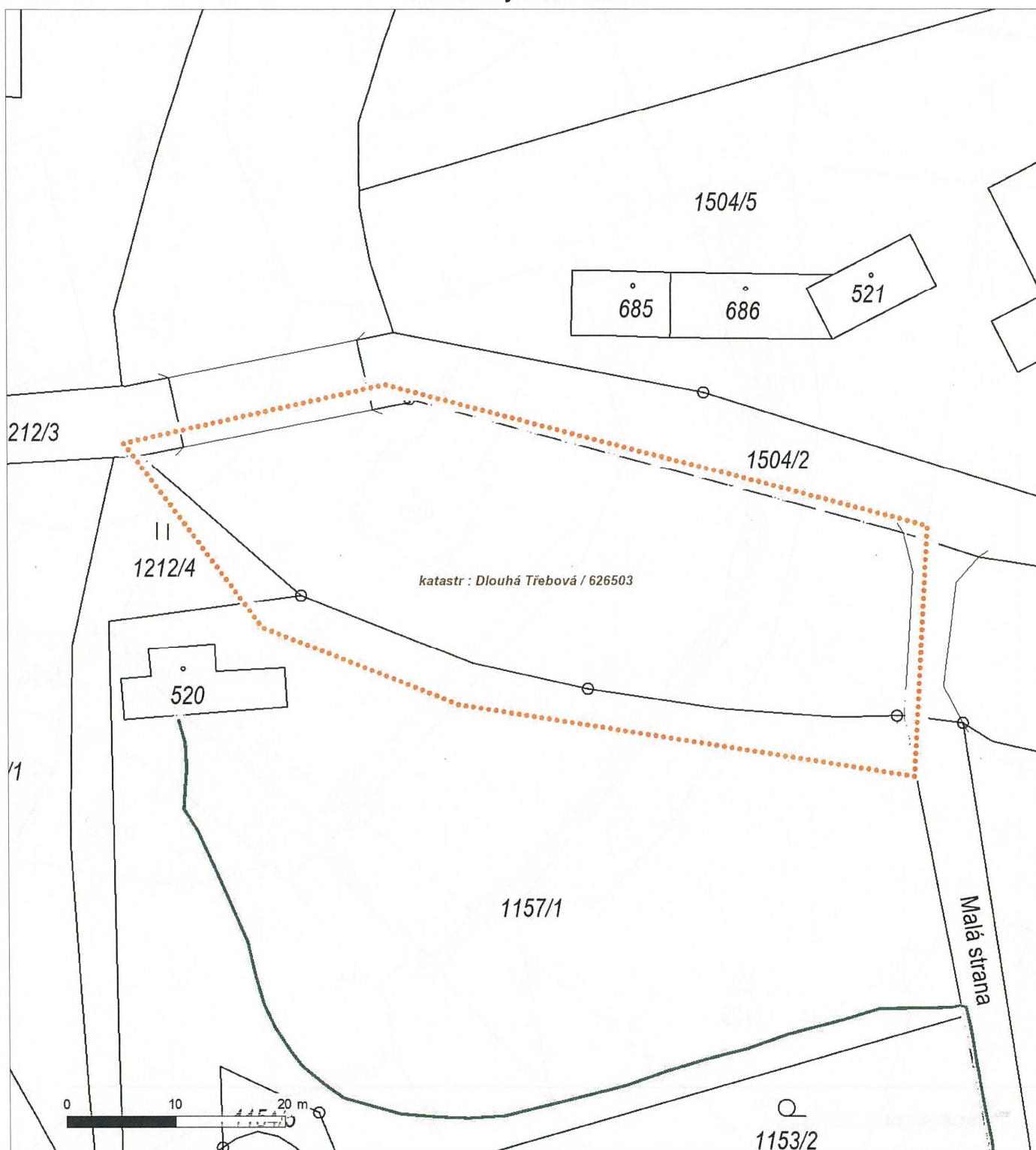


Není-li zobrazena katastrální mapa, zadejte žádost znovu. Katastrální mapa je generována prostřednictvím externí WMS služby, jejíž provoz nezajišťuje společnost ČEZ Distribuce, a. s.

Platí pouze se sdělením číslo 0101702714.

Zakreslené polohy zařízení v příloze jsou pouze informativní.

Situační výkres - list 10

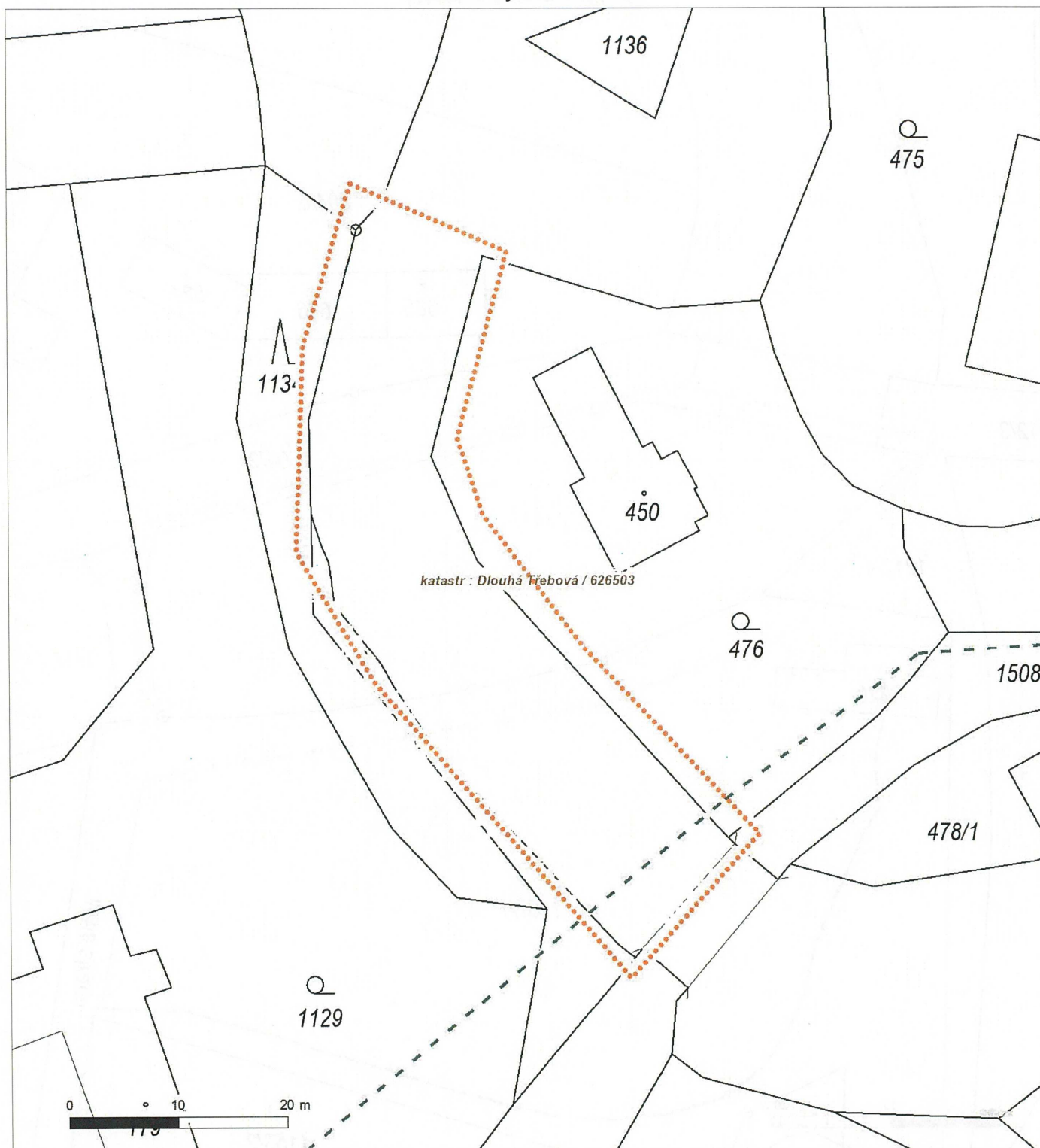


Není-li zobrazena katastrální mapa, zadejte žádost znovu. Katastrální mapa je generována prostřednictvím externí WMS služby, jejíž provoz nezajišťuje společnost ČEZ Distribuce, a. s.

Platí pouze se sdělením číslo 0101702714.

Zakreslené polohy zařízení v příloze jsou pouze informativní.

Situační výkres - list 11

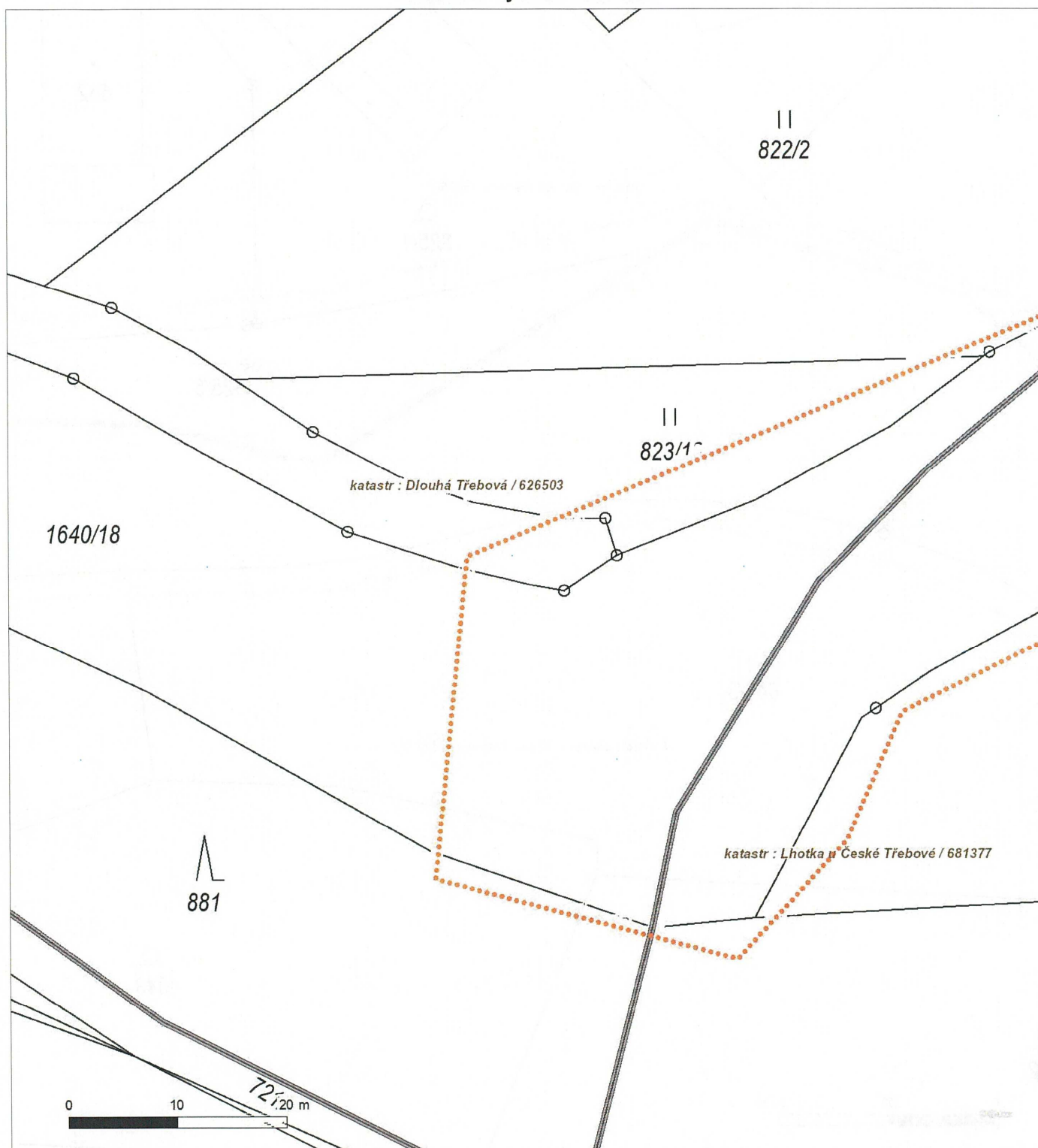


Není-li zobrazena katastrální mapa, zadejte žádost znovu. Katastrální mapa je generována prostřednictvím externí WMS služby, jejíž provoz nezajišťuje společnost ČEZ Distribuce, a. s.

Platí pouze se sdělením číslo 0101702714.

Zakreslené polohy zařízení v příloze jsou pouze informativní.

Situační výkres - list 12

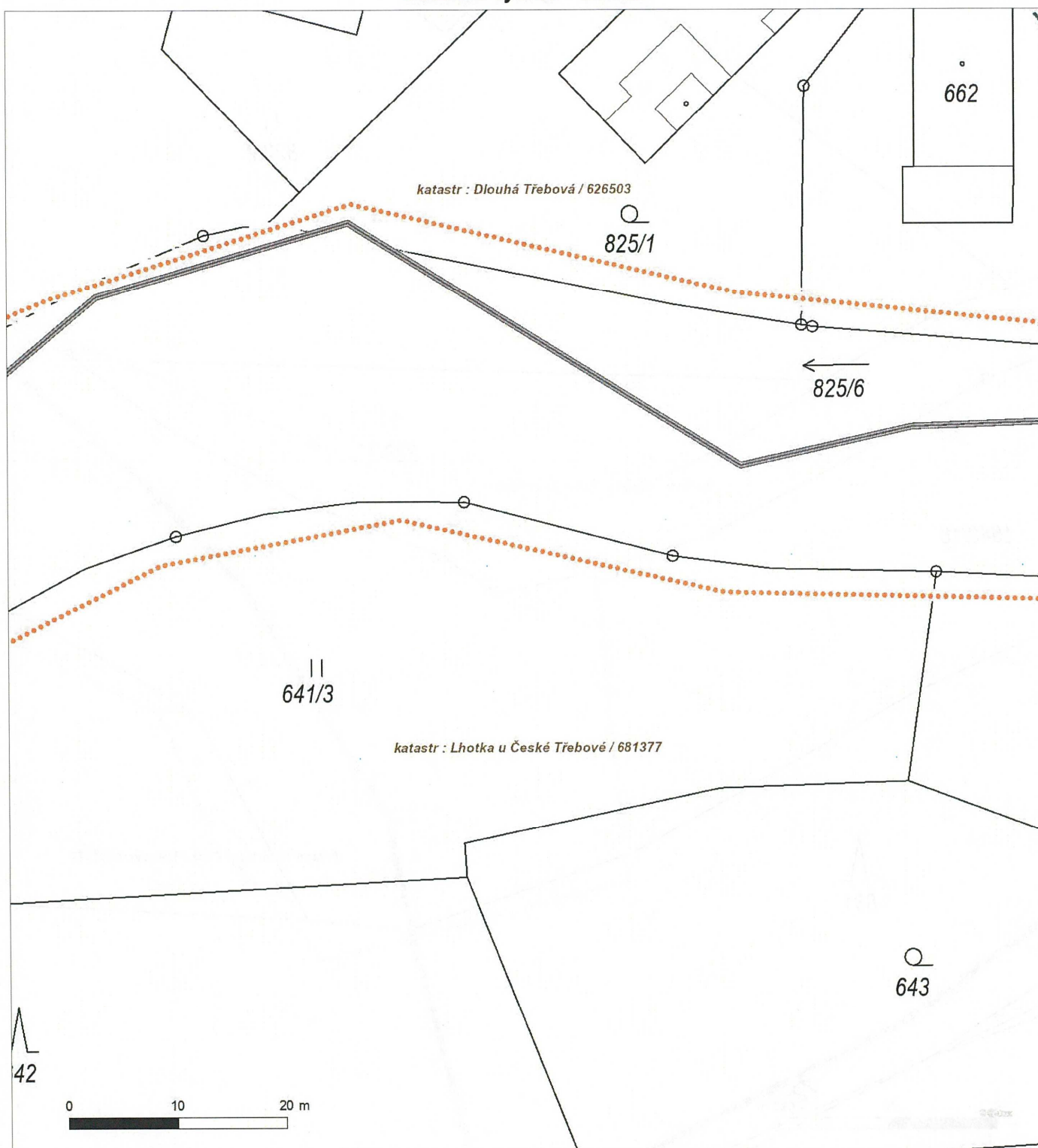


Není-li zobrazena katastrální mapa, zadejte žádost znovu. Katastrální mapa je generována prostřednictvím externí WMS služby, jejíž provoz nezajišťuje společnost ČEZ Distribuce, a. s.

Platí pouze se sdělením číslo 0101702714.

Zakreslené polohy zařízení v příloze jsou pouze informativní.

Situační výkres - list 13

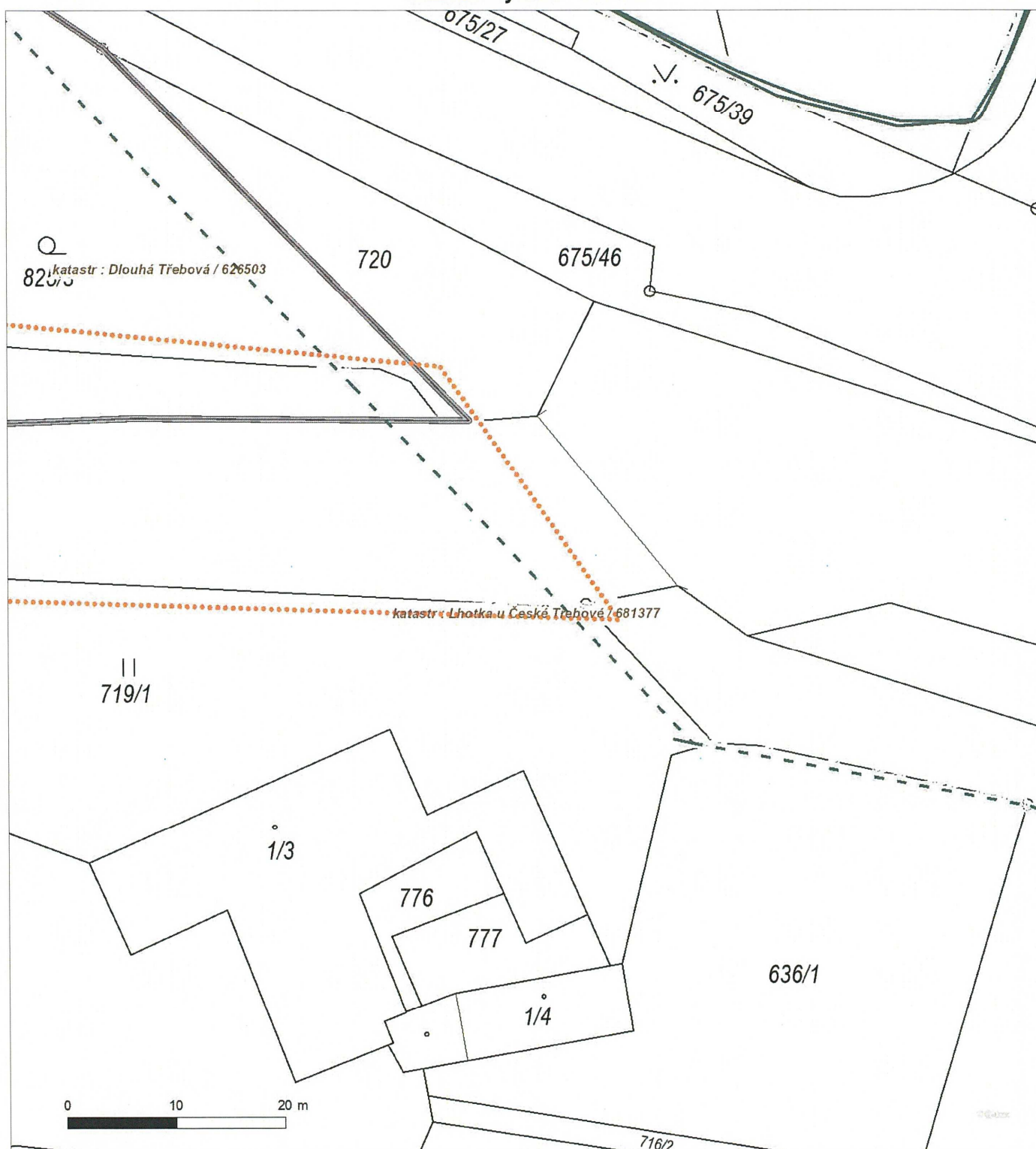


Není-li zobrazena katastrální mapa, zadejte žádost znovu. Katastrální mapa je generována prostřednictvím externí WMS služby, jejíž provoz nezajišťuje společnost ČEZ Distribuce, a. s.

Platí pouze se sdělením číslo 0101702714.

Zakreslené polohy zařízení v příloze jsou pouze informativní.

Situační výkres - list 14



Není-li zobrazena katastrální mapa, zadejte žádost znovu. Katastrální mapa je generována prostřednictvím externí WMS služby, jejíž provoz nezajišťuje společnost ČEZ Distribuce, a. s.



ŽADATEL

Agroprojekce Litomyšl spol s.r.o.

NAŠE ZNAČKA
0201383240

VYŘIZUJE / LINKA

VYŘÍZENO DNE
14.03.2022**Sdělení o existenci komunikačního vedení společnosti Telco Pro Services, a. s.**

Název akce: Třebovka, Dlouhá Třebová, odstranění nánosů, ř. km 3,425 - 7,738

Účel: Informativní

Vážený zákazníku,
dovolujeme si reagovat na Vaši žádost číslo 0201383240 ze dne 14.03.2022, která se týkala sdělení o existenci komunikačního zařízení na Vámi určeném zájmovém území.

Dle vědomí společnosti Telco Pro Services, a. s., se na Vámi vymezeném zájmovém území:
nenachází komunikační zařízení v majetku společnosti Telco Pro Services, a. s.

Zároveň si Vás dovoluujeme upozornit, že není vyloučeno, že se ve Vámi vymezeném zájmovém území nachází jiné zařízení, které není v majetku společnosti Telco Pro Services, a. s.

Toto sdělení je platné do 14.03.2023.

V souvislosti s výše uvedeným si Vás dovoluujeme upozornit, že sdělení o existenci či neexistenci sítí představuje skutečnosti tvořící obchodní tajemství společnosti Telco Pro Services, a. s. Poskytnuté informace jsou dále také důvěrnými informacemi společnosti Telco Pro Services, a. s. Z výše uvedených důvodů si Vás proto společnost Telco Pro Services, a. s., dovoluje upozornit, že s poskytnutými informacemi je potřeba nakládat dle platných právních předpisů, v opačném případě se vystavujete postihu ve smyslu platné právní úpravy. V této souvislosti si Vás dovoluujeme rovněž upozornit, že požadované informace nesmí být předány, sděleny, využity, zpřístupněny, či jiným způsobem postoupeny na jakoukoli třetí osobu bez předchozího prokazatelného souhlasu společnosti Telco Pro Services, a. s. Informace o existenci sítí mohou být využity pouze pro účel, pro který byly vyžádány.

S pozdravem

Telco Pro Services, a. s.Praha, Praha 4
Duhová 1531/3
PSČ 140 00
IČ: 29148278**Přílohy**

Situační výkres zájmového území



Platí pouze se sdělením číslo 0201383240.

Zakreslené polohy zařízení v příloze jsou pouze informativní.

Situační výkres zájmového území



LEGENDA

- | | | | |
|--|---------------------------|--|-----------------------------|
| | Nadzemní optické vedení | | Radioreléový spoj vzduch |
| | Podzemní optické vedení | | Zájmové území |
| | Nadzemní metalické vedení | | Hranice katastrálního území |
| | Podzemní metalické vedení | | |



ŽADATEL

Agroprojekce Litomyšl spol s.r.o.

NAŠE ZNAČKA
0700521284

VYŘIZUJE / LINKA

VYŘÍZENO DNE
14.03.2022**Sdělení o existenci komunikačního vedení společnosti ČEZ ICT Services, a. s.**

Název akce: Třebovka, Dlouhá Třebová, odstranění nánosů, ř. km 3,425 - 7,738

Účel: Informativní

Vážený zákazníku,
dovolujeme si reagovat na Vaši žádost číslo 0700521284 ze dne 14.03.2022, která se týkala sdělení o existenci komunikačního zařízení na Vámi určeném zájmovém území.

Dle vědomí společnosti ČEZ ICT Services, a. s., se na Vámi vymezeném zájmovém území:
nenachází komunikační zařízení v majetku společnosti ČEZ ICT Services, a. s.

Zároveň si Vás dovoluujeme upozornit, že není vyloučeno, že se ve Vámi vymezeném zájmovém území nachází jiné zařízení, které není v majetku společnosti ČEZ ICT Services, a. s.

Toto sdělení je platné do 14.03.2023.

V souvislosti s výše uvedeným si Vás dovoluujeme upozornit, že sdělení o existenci či neexistenci sítí představuje skutečnosti tvořící obchodní tajemství společnosti ČEZ ICT Services, a. s. Poskytnuté informace jsou dále také důvěrnými informacemi společnosti ČEZ ICT Services, a. s. Z výše uvedených důvodů si Vás proto společnost ČEZ ICT Services, a. s., dovoluje upozornit, že s poskytnutými informacemi je potřeba nakládat dle platných právních předpisů, v opačném případě se vystavujete postihu ve smyslu platné právní úpravy. V této souvislosti si Vás dovoluujeme rovněž upozornit, že požadované informace nesmí být předány, sděleny, využity, zpřístupněny, či jiným způsobem postoupeny na jakoukoli třetí osobu bez předchozího prokazatelného souhlasu společnosti ČEZ ICT Services, a. s. Informace o existenci sítí mohou být využity pouze pro účel, pro který byly vyžádány.

ČEZ ICT Services, a. s.

Praha, Praha 4
Duhová 1531/3
PSČ 140 53
IČ: 26470411

Přílohy

Situační výkres zájmového území

ČEZ ICT Services, a. s.

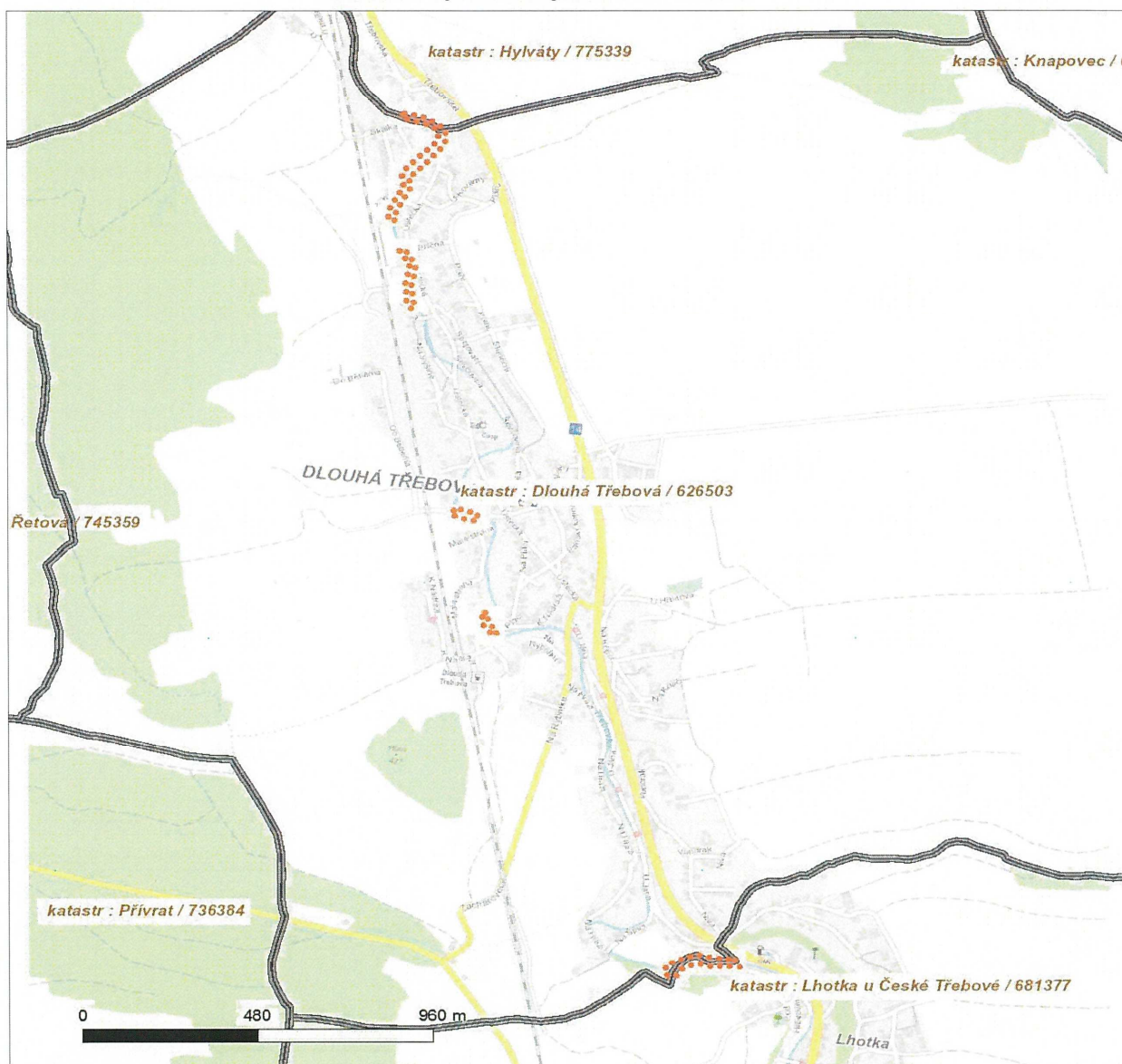
Duhová 1531/3, 140 53 Praha 4 | tel.: 841 842 843 | IČ: 26470411, DIČ: CZ26470411
e-mail: servicedesk@cez.cz, www.cez.cz/cez-ict-services | zapsána v obchodním rejstříku
vedeném Městským soudem v Praze, oddíl B, vložka 7309



Platí pouze se sdělením číslo 0700521284.

Zakreslené polohy zařízení v příloze jsou pouze informativní.

Situační výkres zájmového území



LEGENDA

- | | | | |
|--|---------------------------|--|-----------------------------|
| | Nadzemní optické vedení | | Radioreléový spoj vzduch |
| | Podzemní optické vedení | | Zájmové území |
| | Nadzemní metalické vedení | | Hranice katastrálního území |
| | Podzemní metalické vedení | | |



Vodovody a kanalizace Jablonné nad Orlicí, a. s.

Slezská 350, 561 64 Jablonné nad Orlicí

Provoz vodovodů Ústí nad Orlicí
Letohradská 100, 562 06 Ústí nad Orlicí

Žadatel:

"Agroprojekce Litomyšl, spol. s r.o."
Rokycanova 114
56601 Vysoké Mýto

Investor:

Povodí Labe, státní podnik
Víta Nejedlého 951/8
50003 Hradec Králové

Vyjádření o existenci sítě společnosti Vodovody a kanalizace Jablonné nad Orlicí, a.s.

Číslo jednací: UO/JD/21/2643

Název akce: **Třebovka, Dlouhá Třebová, odstranění násosů, ř.km 3,425 – 7,738 - SO-01**
Zájmové území: **Dlouhá Třebová**
Datum vydání vyjádření: **10.09.2021**
Platnost tohoto vyjádření: **1 rok**
Vyřizuje: **Jiří Dušek, DiS.**
Telefon: **+420 463 030 270, +420 608 717 654**

Žadatel svou žádostí označil zájmové území a stanovil důvod pro vydání vyjádření. Na základě této žádosti a zájmového území určeného žadatelem vydává společnost Vodovody a kanalizace Jablonné nad Orlicí, a. s. následující vyjádření:

dojde ke střetu

se sítě společnosti Vodovody a kanalizace Jablonné nad Orlicí, a. s., jejíž existence a poloha je zakreslena v příloženém výřezu (výřezech) z geografického informačního systému a případně je upřesněna v textu tohoto vyjádření. Žadatel je srozuměn s tím, že podzemní vedení vodovodu, kanalizace a elektrické kabelové vedení používá právní ochranu dle zákona 274/2001 Sb. ve znění pozdějších předpisů a dojde-li ke střetu s tímto podzemním vedením, je žadatel povinen projednat podmínky ochrany se zaměstnancem společnosti Vodovody a kanalizace Jablonné nad Orlicí, a. s. pověřeného správou podzemní sítě.

Stavebník, nebo jím pověřená třetí osoba, je povinen obrátit se na zaměstnance pověřeného správou podzemní sítě (dále ZSPS) společnosti Vodovody a kanalizace Jablonné nad Orlicí, a. s. a to ve všech případech, ve kterých zjistil, že jeho záměrem dojde ke střetu s podzemním vedením sítě vodovodu, kanalizace a elektrického kabelového vedení (dále PVS) nebo zasahuje do ochranného pásma PVS.

Pro výše označené zájmové území je ZSPS - Jiří Dušek, DiS., tel. +420 463 030 270.

Obecné podmínky ochrany podzemního vedení vodovodu, kanalizace a elektrického kabelového vedení společnosti Vodovody a kanalizace Jablonné nad Orlicí, a. s.

1. Sítě vodovodu, kanalizace a elektrického kabelového vedení společnosti Vodovody a kanalizace Jablonné nad Orlicí, a. s. jsou součástí veřejného vodovodu nebo kanalizace, jsou zajišťovány ve veřejném zájmu a jsou chráněny právními předpisy. Ochranné pásmo podzemního vedení vodovodu a kanalizace je vymezeno vodorovnou vzdáleností od vnějšího líce stěny potrubí nebo kanalizační stoky 1,5 m na každou stranu u vodovodních řadů a kanalizačních stok průměru 500 mm a menších a 2,5 m na každou stranu u vodovodních řadů a kanalizačních stok nad průměr 500 mm. Ochranné pásmo podzemního elektrického kabelového vedení je 1,5 m po stranách krajního vedení.
2. Při činnostech v blízkosti PVS je stavebník, nebo jím pověřená třetí osoba, povinen respektovat ochranná pásma podzemního vedení tak, aby nedošlo poškození nebo zamezení přístupu k vedení.
3. Stavebník, nebo jím pověřená třetí osoba, není oprávněn umísťovat v ochranném pásmu PVS jiné inženýrské sítě nebo provádět zemní práce bez souhlasu společnosti Vodovody a kanalizace Jablonné nad Orlicí, a. s. Pokud stavebník, nebo jím pověřená třetí osoba, nedodrží podmínky k umístění jiné inženýrské sítě nebo provádění zemních prací v ochranném pásmu PVS stanovené tímto vyjádřením, popř. následných písemných dohod jej upravujících, dopouští se přestupku podle § 32 a násl.



Vodovody a kanalizace Jablonné nad Orlicí, a. s.

Slezská 350, 561 64 Jablonné nad Orlicí

Provoz vodovodů Ústí nad Orlicí
Letohradská 100, 562 06 Ústí nad Orlicí

zák.č. 274/2001 Sb. o vodovodech a kanalizacích pro veřejnou potřebu a místně příslušný vodoprávní úřad ve správním řízení mu může uložit pokutu.

4. Pokud dochází k podélnému umístění jiné inženýrské sítě v ochranném pásmu PVS, je povinností stavebníka, nebo jím pověřené třetí osoby, bezplatně předat e-mailem na adresu pouzar@vak.cz v elektronické podobě ve formátu DGN geodetické zaměření skutečného provedení stavby (uložené sítě) nejpozději do 2 měsíců po ukončení stavby.

5. Za stavební činnosti se pro účely tohoto vyjádření považují i bezvýkopové technologie (zejména řízené a neřízené protlaky) prováděné v ochranném pásmu PVS.

6. Vlastníkem vodovodní a kanalizační přípojky je vlastník pozemku nebo stavby připojené na vodovod nebo kanalizaci pro veřejnou potřebu, neprokáže-li se opak. Vlastníkem přípojky může být i osoba, která na svoje náklady přípojku zřídila. Informaci o vedení přípojky poskytne vlastník přípojky.

7. Stavebník, nebo jím pověřená třetí osoba, není oprávněn manipulovat s kryty (poklapy) podzemních šachet a vstupovat bez souhlasu společnosti Vodovody a kanalizace Jablonné nad Orlicí, a. s. do těchto prostor.

8. Stavebník, nebo jím pověřená třetí osoba, na trase PVS (včetně ochranného pásma) nesmí měnit niveletu terénu a vysazovat trvalé porosty, budovat drobné stavby, pevné podezdívky oplocení apod..

9. Stavebník, nebo jím pověřená třetí osoba, je povinen každé zjištěné nebo způsobené poškození a případně odcizení PVS (vč. signalizačního vodiče, výstražné fólie atd.) neprodleně oznámit poruchové službě společnosti Vodovody a kanalizace Jablonné nad Orlicí, a. s. na pohotovostní telefonní číslo +420 465 642 618.

Podmínky pro spolupráci stavebníka při přípravě stavby

1. Pokud by činností stavebníka, nebo jím pověřené třetí osoby, k níž je potřeba povolení správního orgánu podle zvláštního předpisu, mohlo dojít k ohrožení nebo omezení PVS, je stavebník, nebo jím pověřená třetí osoba, povinen kontaktovat ZSPS a předložit zakreslení PVS do příslušné dokumentace stavby (projektové, realizační, atd.).

2. Pokud by činností stavebníka, nebo jím pověřené třetí osoby, k níž není potřeba povolení správního orgánu podle zvláštního předpisu mohlo dojít k ohrožení nebo omezení PVS, je stavebník, nebo jím pověřená třetí osoba, povinen kontaktovat ZSPS a předložit zakreslení PVS do zjednodušené dokumentace (katastrální mapa, plánec), ze které bude zřejmá míra dotčení PVS.

3. Pokud by budované stavby (zejména podzemní sítě) svými ochrannými pásmy zasahovaly do prostoru stávajících tras PVS, či do jejich ochranných pásem, je stavebník, nebo jím pověřená třetí osoba, povinen realizovat taková opatření, aby mohla být prováděna údržba a opravy PVS.

4. Pokud stavebník, nebo jím pověřená třetí osoba, připravuje stavby technické infrastruktury (vodovod, kanalizace), které se propojí se stávajícími sítěmi společnosti Vodovody a kanalizace Jablonné nad Orlicí, a. s. je povinen dodržet při jejich přípravě platné Technické standardy vodohospodářských staveb vydané společností Vodovody a kanalizace Jablonné nad Orlicí, a. s. Tyto standardy jsou volně ke stažení na internetových stránkách „<http://www.vak.cz>“.

5. Toto vyjádření nenahrazuje požárně bezpečnostní řešení stavby, které může pro jednotlivé druhy staveb zpracovávat pouze oprávněná osoba podle autorizačního zákona. Požárně bezpečnostní řešení je oborově (profesně) vydělenou částí projektové dokumentace stavby předkládané ke stavebnímu řízení.

6. K předložené příslušné dokumentaci stavby (projektové, realizační, zjednodušené, atd.) bude vydáno samostatné vyjádření.

Podmínky pro přeložení PVS

1. V případě nutnosti přeložení PVS nese stavebník, který vyvolal překládku PVS, veškeré náklady spojené s touto přeložkou.

2. Stavebník, nebo jím pověřená třetí osoba, je povinen bez zbytečného odkladu kontaktovat ZSPS za účelem projednání podmínek přeložky poté, kdy zjistí potřebu přeložení PVS, nejpozději však před počátkem zpracování projektu stavby, která nutnost přeložení PVS vyvolala.

Podmínky pro provádění stavebních prací v blízkosti PVS

Při provádění stavebních nebo jiných prací je stavebník nebo jím pověřená třetí osoba, povinen učinit nezbytná opatření, aby nedošlo k ohrožení nebo poškození podzemního vedení vodovodu, kanalizace a elektrického kabelového vedení, a je srozuměn s tím, že:

1. Před začátkem zemních prací zajistí vytyčení trasy PVS v terénu. S vyznačenou trasou PVS seznámí pracovníky, kteří budou stavební práce provádět. Pokud stavebník, nebo jím pověřená třetí osoba, nesplní povinnost vytyčení trasy PVS v terénu před začátkem zemních prací, může mu být uložena pokuta za přestupek vodoprávním úřadem.

2. Prokazatelně upozorní pracovníky, kteří budou provádět zemní práce na staveništi, aby v případě potřeby zjistili hloubkové uložení PVS příčnými sondami. Upozorní je také na možnou odchylku +/- 30 cm mezi skutečným uložením PVS a



Vodovody a kanalizace Jablonné nad Orlicí, a. s.

Slezská 350, 561 64 Jablonné nad Orlicí

Provoz vodovodů Ústí nad Orlicí

Letohradská 100, 562 06 Ústí nad Orlicí

polohovými údaji ve výkresové dokumentaci. Dále je upozorní, aby ve vzdálenosti min. 1,5 m na každou stranu od vnějšího líce stěny potrubí u vodovodních řadů a kanalizačních stok a min. 1,5 m po stranách krajního vedení u elektrického kabelového vedení nepoužívali žádných mechanizačních prostředků nebo nevhodného nářadí a aby při provádění prací v těchto místech dbali zvýšené opatrnosti.

3. Při zjištění zásadního rozporu mezi údaji v projektové dokumentaci a skutečností zastaví práce a věc oznámí ZSPS. V prováděných pracích je oprávněn pokračovat až po projednání a schválení dalšího postupu stanoveného ZSPS.

4. Při provádění zemních prací v blízkosti PVS postupuje tak, aby nedošlo ke změně hloubky uložení nebo prostorového uspořádání podzemní sítě. Odkryté potrubí je povinen zabezpečit proti poškození, odcizení a prověšení.

5. Dojde-li při provádění zemních prací k odkrytí PVS, je povinen vyzvat ZSPS ke kontrole vedení před zakrytím. Až po následné kontrole je oprávněn provést zához.

6. Není oprávněn trasy PVS zabetonovat nebo k nim jiným způsobem znemožnit přístup.

7. Pokud stavebník, nebo jím pověřená třetí osoba, provádí stavby technické infrastruktury (vodovod, kanalizace), které se propojí se stávajícími sítěmi společnosti Vodovody a kanalizace Jablonné nad Orlicí, a. s. je povinen dodržet při jejich stavbě platné Technické standardy vodohospodářských staveb vydané společností Vodovody a kanalizace Jablonné nad Orlicí, a. s. Tyto standardy jsou volně ke stažení na internetových stránkách „<http://www.vak.cz>“.

Toto vyjádření není souhlasem se stavbou, případně prováděním zemních prací a jiné obdobné činnosti prováděné v blízkosti PVS (zejména v ochranném pásmu) společností Vodovody a kanalizace Jablonné nad Orlicí, a. s. Toto vyjádření označuje výskyt PVS v zájmovém území a stanovuje základní podmínky pro ochranu PVS.

Společnost Vodovody a kanalizace Jablonné nad Orlicí, a. s. prohlašuje, že žadateli byly pro jím určené a vyhrazené zájmové území poskytnuty veškeré dostupné informace o podzemním vedení sítě.

V případě požadavku na vytyčení podzemního vedení kontaktujte provoz dispečinku společnosti Vodovody a kanalizace Jablonné nad Orlicí, a. s. (telefon +420 463 030 267, +420 721 861 837) a to nejméně 7 dní před požadovaným vytyčením. Při objednávání uveďte v objednávce číslo tohoto vyjádření. O provedeném vytyčení bude sepsán protokol.

Žadatel se převzetím tohoto vyjádření zavazuje, že poskytnuté informace a data použije pouze k účelu, pro který mu byly poskytnuty, že je nebude neoprávněně rozmnožovat, rozšiřovat, půjčovat či jinak využívat bez souhlasu poskytovatele a je si vědom své odpovědnosti vyplývající z obecně závazných právních předpisů při porušení těchto povinností.

Vyjádření pozbývá platnosti:

- Uplynutím vyznačené doby platnosti vyjádření
- Změnou rozsahu zájmového území
- Změnou důvodu k vyjádření uvedeného v žádosti

Toto vyjádření souvisí s:

Jiří Dušek, DiS.

Vedoucí provozu Ústí nad Orlicí
Vodovody a kanalizace Jablonné nad Orlicí, a.s.,



Vodovody a kanalizace Jablonné nad Orlicí, a. s.

Slezská 350, 561 64 Jablonné nad Orlicí

Provoz vodovodů Ústí nad Orlicí

Letohradská 100, 562 06 Ústí nad Orlicí





Vodovody a kanalizace Jablonné nad Orlicí, a. s.

Slezská 350, 561 64 Jablonné nad Orlicí

Provoz vodovodů Ústí nad Orlicí
Letohradská 100, 562 06 Ústí nad Orlicí

Žadatel:

"Agroprojekce Litomyšl, spol. s r.o."
Rokycanova 114
56601 Vysoké Mýto

Investor:

Povodí Labe, státní podnik
Vita Nejedlého 951/8
50003 Hradec Králové

Vyjádření o existenci sítě společnosti Vodovody a kanalizace Jablonné nad Orlicí, a.s.

Číslo jednací: UO/JD/21/2644

Název akce:	Třebovka, Dlouhá Třebová, odstranění nánosů, ř.km 3,425 – 7,738 - SO-02
Zájmové území:	Dlouhá Třebová
Datum vydání vyjádření:	10.09.2021
Platnost tohoto vyjádření:	1 rok
Vyřizuje:	Jiří Dušek, DiS.
Telefon:	+420 463 030 270, +420 608 717 654

Žadatel svou žádostí označil zájmové území a stanovil důvod pro vydání vyjádření. Na základě této žádosti a zájmového území určeného žadatelem vydává společnost Vodovody a kanalizace Jablonné nad Orlicí, a. s. následující vyjádření:

nedojde ke střetu

se sítě společnosti Vodovody a kanalizace Jablonné nad Orlicí, a. s., jejíž existence a poloha je zakreslena v příloženém výřezu (výřezech) z geografického informačního systému a případně je upřesněna v textu tohoto vyjádření. Žadatel je srozuměn s tím, že podzemní vedení vodovodu, kanalizace a elektrické kabelové vedení používá právní ochranu dle zákona 274/2001 Sb. ve znění pozdějších předpisů a dojde-li ke střetu s tímto podzemním vedením, je žadatel povinen projednat podmínky ochrany se zaměstnancem společnosti Vodovody a kanalizace Jablonné nad Orlicí, a. s. pověřeného správou podzemní sítě.

Stavebník, nebo jím pověřená třetí osoba, je povinen obrátit se na zaměstnance pověřeného správou podzemní sítě (dále ZSPS) společnosti Vodovody a kanalizace Jablonné nad Orlicí, a. s. a to ve všech případech, ve kterých zjistil, že jeho záměrem dojde ke střetu s podzemním vedením sítě vodovodu, kanalizace a elektrického kabelového vedení (dále PVS) nebo zasahuje do ochranného pásma PVS.

Pro výše označené zájmové území je ZSPS - Jiří Dušek, DiS., tel. +420 463 030 270.

Obecné podmínky ochrany podzemního vedení vodovodu, kanalizace a elektrického kabelového vedení společnosti Vodovody a kanalizace Jablonné nad Orlicí, a. s.

1. Sítě vodovodu, kanalizace a elektrického kabelového vedení společnosti Vodovody a kanalizace Jablonné nad Orlicí, a. s. jsou součástí veřejného vodovodu nebo kanalizace, jsou zajišťovány ve veřejném zájmu a jsou chráněny právními předpisy. Ochranné pásmo podzemního vedení vodovodu a kanalizace je vymezeno vodorovnou vzdáleností od vnějšího líce stěny potrubí nebo kanalizační stoky 1,5 m na každou stranu u vodovodních řadů a kanalizačních stok průměru 500 mm a menších a 2,5 m na každou stranu u vodovodních řadů a kanalizačních stok nad průměr 500 mm. Ochranné pásmo podzemního elektrického kabelového vedení je 1,5 m po stranách krajního vedení.
2. Při činnostech v blízkosti PVS je stavebník, nebo jím pověřená třetí osoba, povinen respektovat ochranná pásma podzemního vedení tak, aby nedošlo poškození nebo zamezení přístupu k vedení.
3. Stavebník, nebo jím pověřená třetí osoba, není oprávněn umísťovat v ochranném pásmu PVS jiné inženýrské sítě nebo provádět zemní práce bez souhlasu společnosti Vodovody a kanalizace Jablonné nad Orlicí, a. s. Pokud stavebník, nebo jím pověřená třetí osoba, nedodrží podmínky k umístění jiné inženýrské sítě nebo provádění zemních prací v ochranném pásmu PVS stanovené tímto vyjádřením, popř. následných písemných dohod jej upravujících, dopouští se přestupku podle § 32 a násl.



Vodovody a kanalizace Jablonné nad Orlicí, a. s.

Slezská 350, 561 64 Jablonné nad Orlicí

Provoz vodovodů Ústí nad Orlicí
Letohradská 100, 562 06 Ústí nad Orlicí

zák.č. 274/2001 Sb. o vodovodech a kanalizacích pro veřejnou potřebu a místně příslušný vodoprávní úřad ve správním řízení mu může uložit pokutu.

4. Pokud dochází k podélnému umístění jiné inženýrské sítě v ochranném pásmu PVS, je povinností stavebníka, nebo jím pověřené třetí osoby, bezplatně předat e-mailem na adresu pouzar@vak.cz v elektronické podobě ve formátu DGN geodetické zaměření skutečného provedení stavby (uložené sítě) nejpozději do 2 měsíců po ukončení stavby.
5. Za stavební činnosti se pro účely tohoto vyjádření považují i bezvýkopové technologie (zejména řízené a neřízené protlaky) prováděné v ochranném pásmu PVS.
6. Vlastníkem vodovodní a kanalizační přípojky je vlastník pozemku nebo stavby připojené na vodovod nebo kanalizaci pro veřejnou potřebu, neprokáže-li se opak. Vlastníkem přípojky může být i osoba, která na svoje náklady přípojku zřídila. Informaci o vedení přípojky poskytne vlastník přípojky.
7. Stavebník, nebo jím pověřená třetí osoba, není oprávněn manipulovat s kryty (poklapy) podzemních šachet a vstupovat bez souhlasu společnosti Vodovody a kanalizace Jablonné nad Orlicí, a. s. do těchto prostor.
8. Stavebník, nebo jím pověřená třetí osoba, na trase PVS (včetně ochranného pásma) nesmí měnit niveletu terénu a vysazovat trvalé porosty, budovat drobné stavby, pevné podezdívky oplocení apod..
9. Stavebník, nebo jím pověřená třetí osoba, je povinen každé zjištěné nebo způsobené poškození a případně odcizení PVS (vč. signalizačního vodiče, výstražné fólie atd.) neprodleně oznámit poruchové službě společnosti Vodovody a kanalizace Jablonné nad Orlicí, a. s. na pohotovostní telefonní číslo +420 465 642 618.

Podmínky pro spolupráci stavebníka při přípravě stavby

1. Pokud by činností stavebníka, nebo jím pověřené třetí osoby, k níž je potřeba povolení správního orgánu podle zvláštního předpisu, mohlo dojít k ohrožení nebo omezení PVS, je stavebník, nebo jím pověřená třetí osoba, povinen kontaktovat ZSPS a předložit zakreslení PVS do příslušné dokumentace stavby (projektové, realizační, atd.).
2. Pokud by činností stavebníka, nebo jím pověřené třetí osoby, k níž není potřeba povolení správního orgánu podle zvláštního předpisu mohlo dojít k ohrožení nebo omezení PVS, je stavebník, nebo jím pověřená třetí osoba, povinen kontaktovat ZSPS a předložit zakreslení PVS do zjednodušené dokumentace (katastrální mapa, plánec), ze které bude zřejmá míra dotčení PVS.
3. Pokud by budované stavby (zejména podzemní sítě) svými ochrannými pásmy zasahovaly do prostoru stávajících tras PVS, či do jejich ochranných pásem, je stavebník, nebo jím pověřená třetí osoba, povinen realizovat taková opatření, aby mohla být prováděna údržba a opravy PVS.
4. Pokud stavebník, nebo jím pověřená třetí osoba, připravuje stavby technické infrastruktury (vodovod, kanalizace), které se propojí se stávajícími sítěmi společnosti Vodovody a kanalizace Jablonné nad Orlicí, a. s. je povinen dodržet při jejich přípravě platné Technické standardy vodohospodářských staveb vydané společností Vodovody a kanalizace Jablonné nad Orlicí, a. s. Tyto standardy jsou volně ke stažení na internetových stránkách „<http://www.vak.cz/>“.
5. Toto vyjádření nenahrazuje požárně bezpečnostní řešení stavby, které může pro jednotlivé druhy staveb zpracovávat pouze oprávněná osoba podle autorizačního zákona. Požárně bezpečnostní řešení je oborově (profesně) vydělenou částí projektové dokumentace stavby předkládané ke stavebnímu řízení.
6. K předložené příslušné dokumentaci stavby (projektové, realizační, zjednodušené, atd.) bude vydáno samostatné vyjádření.

Podmínky pro přeložení PVS

1. V případě nutnosti přeložení PVS nese stavebník, který vyvolal překládku PVS, veškeré náklady spojené s touto přeložkou.
2. Stavebník, nebo jím pověřená třetí osoba, je povinen bez zbytečného odkladu kontaktovat ZSPS za účelem projednání podmínek přeložky poté, kdy zjistí potřebu přeložení PVS, nejpozději však před počátkem zpracování projektu stavby, která nutnost přeložení PVS vyvolala.

Podmínky pro provádění stavebních prací v blízkosti PVS

Při provádění stavebních nebo jiných prací je stavebník nebo jím pověřená třetí osoba, povinen učinit nezbytná opatření, aby nedošlo k ohrožení nebo poškození podzemního vedení vodovodu, kanalizace a elektrického kabelového vedení, a je srozuměn s tím, že:

1. Před začátkem zemních prací zajistí vytyčení trasy PVS v terénu. S vyznačenou trasou PVS seznámí pracovníky, kteří budou stavební práce provádět. Pokud stavebník, nebo jím pověřená třetí osoba, nesplní povinnost vytyčení trasy PVS v terénu před začátkem zemních prací, může mu být uložena pokuta za přestupek vodoprávním úřadem.
2. Prokazatelně upozorní pracovníky, kteří budou provádět zemní práce na staveništi, aby v případě potřeby zjistili hloubkové uložení PVS příčnými sondami. Upozorní je také na možnou odchylku +/- 30 cm mezi skutečným uložením PVS a



Vodovody a kanalizace Jablonné nad Orlicí, a. s.

Slezská 350, 561 64 Jablonné nad Orlicí

Provoz vodovodů Ústí nad Orlicí
Letohradská 100, 562 06 Ústí nad Orlicí

polohovými údaji ve výkresové dokumentaci. Dále je upozorní, aby ve vzdálenosti min. 1,5 m na každou stranu od vnějšího líce stěny potrubí u vodovodních řadů a kanalizačních stok a min. 1,5 m po stranách krajního vedení u elektrického kabelového vedení nepoužívali žádných mechanizačních prostředků nebo nevhodného nářadí a aby při provádění prací v těchto místech dbali zvýšené opatrnosti.

3. Při zjištění zásadního rozporu mezi údaji v projektové dokumentaci a skutečností zastaví práce a věc oznámí ZSPS. V prováděných pracích je oprávněn pokračovat až po projednání a schválení dalšího postupu stanoveného ZSPS.
4. Při provádění zemních prací v blízkosti PVS postupuje tak, aby nedošlo ke změně hloubky uložení nebo prostorového uspořádání podzemní sítě. Odkryté potrubí je povinen zabezpečit proti poškození, odcizení a prověšení.
5. Dojde-li při provádění zemních prací k odkrytí PVS, je povinen vyzvat ZSPS ke kontrole vedení před zakrytím. Až po následné kontrole je oprávněn provést zához.
6. Není oprávněn trasy PVS zabetonovat nebo k nim jiným způsobem znemožnit přístup.
7. Pokud stavebník, nebo jím pověřená třetí osoba, provádí stavby technické infrastruktury (vodovod, kanalizace), které se propojí se stávajícími sítěmi společnosti Vodovody a kanalizace Jablonné nad Orlicí, a. s. je povinen dodržet při jejich stavbě platné Technické standardy vodohospodářských staveb vydané společností Vodovody a kanalizace Jablonné nad Orlicí, a. s. Tyto standardy jsou volně ke stažení na internetových stránkách „<http://www.vak.cz>“.

Toto vyjádření není souhlasem se stavbou, případně prováděním zemních prací a jiné obdobné činnosti prováděné v blízkosti PVS (zejména v ochranném pásmu) společností Vodovody a kanalizace Jablonné nad Orlicí, a. s. Toto vyjádření označuje výskyt PVS v zájmovém území a stanovuje základní podmínky pro ochranu PVS.

Společnost Vodovody a kanalizace Jablonné nad Orlicí, a. s. prohlašuje, že žadateli byly pro jím určené a vyhrazené zájmové území poskytnuty veškeré dostupné informace o podzemním vedení sítě.


V případě požadavku na vytyčení podzemního vedení kontaktujte provoz dispečinku společnosti Vodovody a kanalizace Jablonné nad Orlicí, a. s. (telefon +420 463 030 267, +420 721 861 837) a to nejméně 7 dní před požadovaným vytyčením. Při objednávání uveďte v objednávce číslo tohoto vyjádření. O provedeném vytyčení bude sepsán protokol.

Žadatel se převzetím tohoto vyjádření zavazuje, že poskytnuté informace a data použije pouze k účelu, pro který mu byly poskytnuty, že je nebude neoprávněně rozmnožovat, rozšiřovat, půjčovat či jinak využívat bez souhlasu poskytovatele a je si vědom své odpovědnosti vyplývající z obecně závazných právních předpisů při porušení těchto povinností.

Vyjádření pozbývá platnosti:

- Uplynutím vyznačené doby platnosti vyjádření
- Změnou rozsahu zájmového území
- Změnou důvodu k vyjádření uvedeného v žádosti

Toto vyjádření souvisí s:


 Jiří Dušek, DiS.
 Vedoucí provozu Ústí nad Orlicí
 Vodovody a kanalizace Jablonné nad Orlicí, a.s.,



Vodovody a kanalizace Jablonné nad Orlicí, a. s.

Slezská 350, 561 64 Jablonné nad Orlicí

Provoz vodovodů Ústí nad Orlicí
Letohradská 100, 562 06 Ústí nad Orlicí





Vodovody a kanalizace Jablonné nad Orlicí, a. s.

Slezská 350, 561 64 Jablonné nad Orlicí

Provoz vodovodů Ústí nad Orlicí
Letohradská 100, 562 06 Ústí nad Orlicí

Žadatel:

"Agroprojekce Litomyšl, spol. s r.o."
Rokycanova 114
56601 Vysoké Mýto

Investor:

Povodí Labe, státní podnik
Víta Nejedlého 951/8
50003 Hradec Králové

Vyjádření o existenci sítě společnosti Vodovody a kanalizace Jablonné nad Orlicí, a.s.

Číslo jednací: UO/JD/21/2645

Název akce: **Třebovka, Dlouhá Třebová, odstranění násosů, ř.km 3,425 – 7,738 - SO-03**

Zájmové území: **Dlouhá Třebová**

Datum vydání vyjádření: **10.09.2021**

Platnost tohoto vyjádření: **1 rok**

Vyřizuje: **Jiří Dušek, DiS.**

Telefon: **+420 463 030 270, +420 608 717 654**

Žadatel svou žádostí označil zájmové území a stanovil důvod pro vydání vyjádření. Na základě této žádosti a zájmového území určeného žadatelem vydává společnost Vodovody a kanalizace Jablonné nad Orlicí, a. s. následující vyjádření:

nedojde ke střetu

se sítí společnosti Vodovody a kanalizace Jablonné nad Orlicí, a. s., jejíž existence a poloha je zakreslena v příloženém výřezu (výřezech) z geografického informačního systému a případně je upřesněna v textu tohoto vyjádření. Žadatel je srozuměn s tím, že podzemní vedení vodovodu, kanalizace a elektrické kabelové vedení používá právní ochranu dle zákona 274/2001 Sb. ve znění pozdějších předpisů a dojde-li ke střetu s tímto podzemním vedením, je žadatel povinen projednat podmínky ochrany se zaměstnancem společnosti Vodovody a kanalizace Jablonné nad Orlicí, a. s. pověřeného správou podzemní sítě.

Stavebník, nebo jím pověřená třetí osoba, je povinen obrátit se na zaměstnance pověřeného správou podzemní sítě (dále ZSPS) společnosti Vodovody a kanalizace Jablonné nad Orlicí, a. s. a to ve všech případech, ve kterých zjistil, že jeho záměrem dojde ke střetu s podzemním vedením sítě vodovodu, kanalizace a elektrického kabelového vedení (dále PVS) nebo zasahuje do ochranného pásma PVS.

Pro výše označené zájmové území je ZSPS - Jiří Dušek, DiS., tel. +420 463 030 270.

Obecné podmínky ochrany podzemního vedení vodovodu, kanalizace a elektrického kabelového vedení společnosti Vodovody a kanalizace Jablonné nad Orlicí, a. s.

1. Sítě vodovodu, kanalizace a elektrického kabelového vedení společnosti Vodovody a kanalizace Jablonné nad Orlicí, a. s. jsou součástí veřejného vodovodu nebo kanalizace, jsou zajišťovány ve veřejném zájmu a jsou chráněny právními předpisy. Ochranné pásmo podzemního vedení vodovodu a kanalizace je vymezeno vodorovnou vzdáleností od vnějšího líce stěny potrubí nebo kanalizační stoky 1,5 m na každou stranu u vodovodních řadů a kanalizačních stok průměru 500 mm a menších a 2,5 m na každou stranu u vodovodních řadů a kanalizačních stok nad průměr 500 mm. Ochranné pásmo podzemního elektrického kabelového vedení je 1,5 m po stranách krajního vedení.
2. Při činnostech v blízkosti PVS je stavebník, nebo jím pověřená třetí osoba, povinen respektovat ochranná pásma podzemního vedení tak, aby nedošlo poškození nebo zamezení přístupu k vedení.
3. Stavebník, nebo jím pověřená třetí osoba, není oprávněn umísťovat v ochranném pásmu PVS jiné inženýrské sítě nebo provádět zemní práce bez souhlasu společnosti Vodovody a kanalizace Jablonné nad Orlicí, a. s. Pokud stavebník, nebo jím pověřená třetí osoba, nedodrží podmínky k umístění jiné inženýrské sítě nebo provádění zemních prací v ochranném pásmu PVS stanovené tímto vyjádřením, popř. následných písemných dohod jej upravujících, dopouští se přestupku podle § 32 a násl.



Vodovody a kanalizace Jablonné nad Orlicí, a. s.

Slezská 350, 561 64 Jablonné nad Orlicí

Provoz vodovodů Ústí nad Orlicí
Letohradská 100, 562 06 Ústí nad Orlicí

zák.č. 274/2001 Sb. o vodovodech a kanalizacích pro veřejnou potřebu a místně příslušný vodoprávní úřad ve správním řízení mu může uložit pokutu.

4. Pokud dochází k podélnému umístění jiné inženýrské sítě v ochranném pásmu PVS, je povinností stavebníka, nebo jím pověřené třetí osoby, bezplatně předat e-mailem na adresu pouzar@vak.cz v elektronické podobě ve formátu DGN geodetické zaměření skutečného provedení stavby (uložené sítě) nejpozději do 2 měsíců po ukončení stavby.
5. Za stavební činnosti se pro účely tohoto vyjádření považují i bezvýkopové technologie (zejména řízené a neřízené protlaky) prováděné v ochranném pásmu PVS.
6. Vlastníkem vodovodní a kanalizační přípojky je vlastník pozemku nebo stavby připojené na vodovod nebo kanalizaci pro veřejnou potřebu, neprokáže-li se opak. Vlastníkem přípojky může být i osoba, která na svoje náklady přípojku zřídila. Informaci o vedení přípojky poskytne vlastník přípojky.
7. Stavebník, nebo jím pověřená třetí osoba, není oprávněn manipulovat s kryty (poklapy) podzemních šachet a vstupovat bez souhlasu společnosti Vodovody a kanalizace Jablonné nad Orlicí, a. s. do těchto prostor.
8. Stavebník, nebo jím pověřená třetí osoba, na trase PVS (včetně ochranného pásma) nesmí měnit niveletu terénu a vysazovat trvalé porosty, budovat drobné stavby, pevné podezdívky oplocení apod..
9. Stavebník, nebo jím pověřená třetí osoba, je povinen každé zjištěné nebo způsobené poškození a případně odcizení PVS (vč. signalizačního vodiče, výstražné fólie atd.) neprodleně oznámit poruchové službě společnosti Vodovody a kanalizace Jablonné nad Orlicí, a. s. na pohotovostní telefonní číslo +420 465 642 618.

Podmínky pro spolupráci stavebníka při přípravě stavby

1. Pokud by činností stavebníka, nebo jím pověřené třetí osoby, k níž je potřeba povolení správního orgánu podle zvláštního předpisu, mohlo dojít k ohrožení nebo omezení PVS, je stavebník, nebo jím pověřená třetí osoba, povinen kontaktovat ZSPS a předložit zakreslení PVS do příslušné dokumentace stavby (projektové, realizační, atd.).
2. Pokud by činností stavebníka, nebo jím pověřené třetí osoby, k níž není potřeba povolení správního orgánu podle zvláštního předpisu mohlo dojít k ohrožení nebo omezení PVS, je stavebník, nebo jím pověřená třetí osoba, povinen kontaktovat ZSPS a předložit zakreslení PVS do zjednodušené dokumentace (katastrální mapa, plánec), ze které bude zřejmá míra dotčení PVS.
3. Pokud by budované stavby (zejména podzemní sítě) svými ochrannými pásmy zasahovaly do prostoru stávajících tras PVS, či do jejich ochranných pásem, je stavebník, nebo jím pověřená třetí osoba, povinen realizovat taková opatření, aby mohla být prováděna údržba a opravy PVS.
4. Pokud stavebník, nebo jím pověřená třetí osoba, připravuje stavby technické infrastruktury (vodovod, kanalizace), které se propojí se stávajícími sítěmi společnosti Vodovody a kanalizace Jablonné nad Orlicí, a. s. je povinen dodržet při jejich přípravě platné Technické standardy vodohospodářských staveb vydané společností Vodovody a kanalizace Jablonné nad Orlicí, a. s. Tyto standardy jsou volně ke stažení na internetových stránkách <http://www.vak.cz>.
5. Toto vyjádření nenahrazuje požárně bezpečnostní řešení stavby, které může pro jednotlivé druhy staveb zpracovávat pouze oprávněná osoba podle autorizačního zákona. Požárně bezpečnostní řešení je oborově (profesně) vydělenou částí projektové dokumentace stavby předkládané ke stavebnímu řízení.
6. K předložené příslušné dokumentaci stavby (projektové, realizační, zjednodušené, atd.) bude vydáno samostatné vyjádření.

Podmínky pro přeložení PVS

1. V případě nutnosti přeložení PVS nese stavebník, který vyvolal překládku PVS, veškeré náklady spojené s touto přeložkou.
2. Stavebník, nebo jím pověřená třetí osoba, je povinen bez zbytečného odkladu kontaktovat ZSPS za účelem projednání podmínek přeložky poté, kdy zjistí potřebu přeložení PVS, nejpozději však před počátkem zpracování projektu stavby, která nutnost přeložení PVS vyvolala.

Podmínky pro provádění stavebních prací v blízkosti PVS

Při provádění stavebních nebo jiných prací je stavebník nebo jím pověřená třetí osoba, povinen učinit nezbytná opatření, aby nedošlo k ohrožení nebo poškození podzemního vedení vodovodu, kanalizace a elektrického kabelového vedení, a je seznámen s tím, že:

1. Před začátkem zemních prací zajistí vytyčení trasy PVS v terénu. S vyznačenou trasou PVS seznámí pracovníky, kteří budou stavební práce provádět. Pokud stavebník, nebo jím pověřená třetí osoba, nesplní povinnost vytyčení trasy PVS v terénu před začátkem zemních prací, může mu být uložena pokuta za přestupek vodoprávním úřadem.
2. Prokazatelně upozorní pracovníky, kteří budou provádět zemní práce na staveništi, aby v případě potřeby zjistili hloubkové uložení PVS příčnými sondami. Upozorní je také na možnou odchylku +/- 30 cm mezi skutečným uložením PVS a



Vodovody a kanalizace Jablonné nad Orlicí, a. s.

Slezská 350, 561 64 Jablonné nad Orlicí

Provoz vodovodů Ústí nad Orlicí
Letohradská 100, 562 06 Ústí nad Orlicí

polohovými údaji ve výkresové dokumentaci. Dále je upozorní, aby ve vzdálenosti min. 1,5 m na každou stranu od vnějšího lince stěny potrubí u vodovodních řadů a kanalizačních stok a min. 1,5 m po stranách krajního vedení u elektrického kabelového vedení nepoužívali žádných mechanizačních prostředků nebo nevhodného nářadí a aby při provádění prací v těchto místech dbali zvýšené opatrnosti.

3. Při zjištění zásadního rozporu mezi údaji v projektové dokumentaci a skutečností zastaví práce a věc oznámí ZSPS. V prováděných pracích je oprávněn pokračovat až po projednání a schválení dalšího postupu stanoveného ZSPS.

4. Při provádění zemních prací v blízkosti PVS postupuje tak, aby nedošlo ke změně hloubky uložení nebo prostorového uspořádání podzemní sítě. Odkryté potrubí je povinen zabezpečit proti poškození, odcizení a prověšení.

5. Dojde-li při provádění zemních prací k odkrytí PVS, je povinen vyzvat ZSPS ke kontrole vedení před zakrytím. Až po následné kontrole je oprávněn provést zához.

6. Není oprávněn trasy PVS zabetonovat nebo k nim jiným způsobem znemožnit přístup.

7. Pokud stavebník, nebo jím pověřená třetí osoba, provádí stavby technické infrastruktury (vodovod, kanalizace), které se propojí se stávajícími sítěmi společnosti Vodovody a kanalizace Jablonné nad Orlicí, a. s. je povinen dodržet při jejich stavbě platné Technické standardy vodohospodářských staveb vydané společností Vodovody a kanalizace Jablonné nad Orlicí, a. s. Tyto standardy jsou volně ke stažení na internetových stránkách „<http://www.vak.cz>“.

Toto vyjádření není souhlasem se stavbou, případně prováděním zemních prací a jiné obdobné činnosti prováděné v blízkosti PVS (zejména v ochranném pásmu) společností Vodovody a kanalizace Jablonné nad Orlicí, a. s. Toto vyjádření označuje výskyt PVS v zájmovém území a stanovuje základní podmínky pro ochranu PVS.

Společnost Vodovody a kanalizace Jablonné nad Orlicí, a. s. prohlašuje, že žadateli byly pro jím určené a vyhrazené zájmové území poskytnuty veškeré dostupné informace o podzemním vedení sítě.

V případě požadavku na vytyčení podzemního vedení kontaktujte provoz dispečinku společnosti Vodovody a kanalizace Jablonné nad Orlicí, a. s. (telefon +420 463 030 267, +420 721 861 837) a to nejméně 7 dní před požadovaným vytyčením. Při objednávání uveďte v objednávce číslo tohoto vyjádření. O provedeném vytyčení bude sepsán protokol.

Žadatel se převzetím tohoto vyjádření zavazuje, že poskytnuté informace a data použije pouze k účelu, pro který mu byly poskytnuty, že je nebude neoprávněně rozmnožovat, rozšiřovat, půjčovat či jinak využívat bez souhlasu poskytovatele a je si vědom své odpovědnosti vyplývající z obecně závazných právních předpisů při porušení těchto povinností.

Vyjádření pozbývá platnosti:

- Uplynutím vyznačené doby platnosti vyjádření
- Změnou rozsahu zájmového území
- Změnou důvodu k vyjádření uvedeného v žádosti

Toto vyjádření souvisí s:

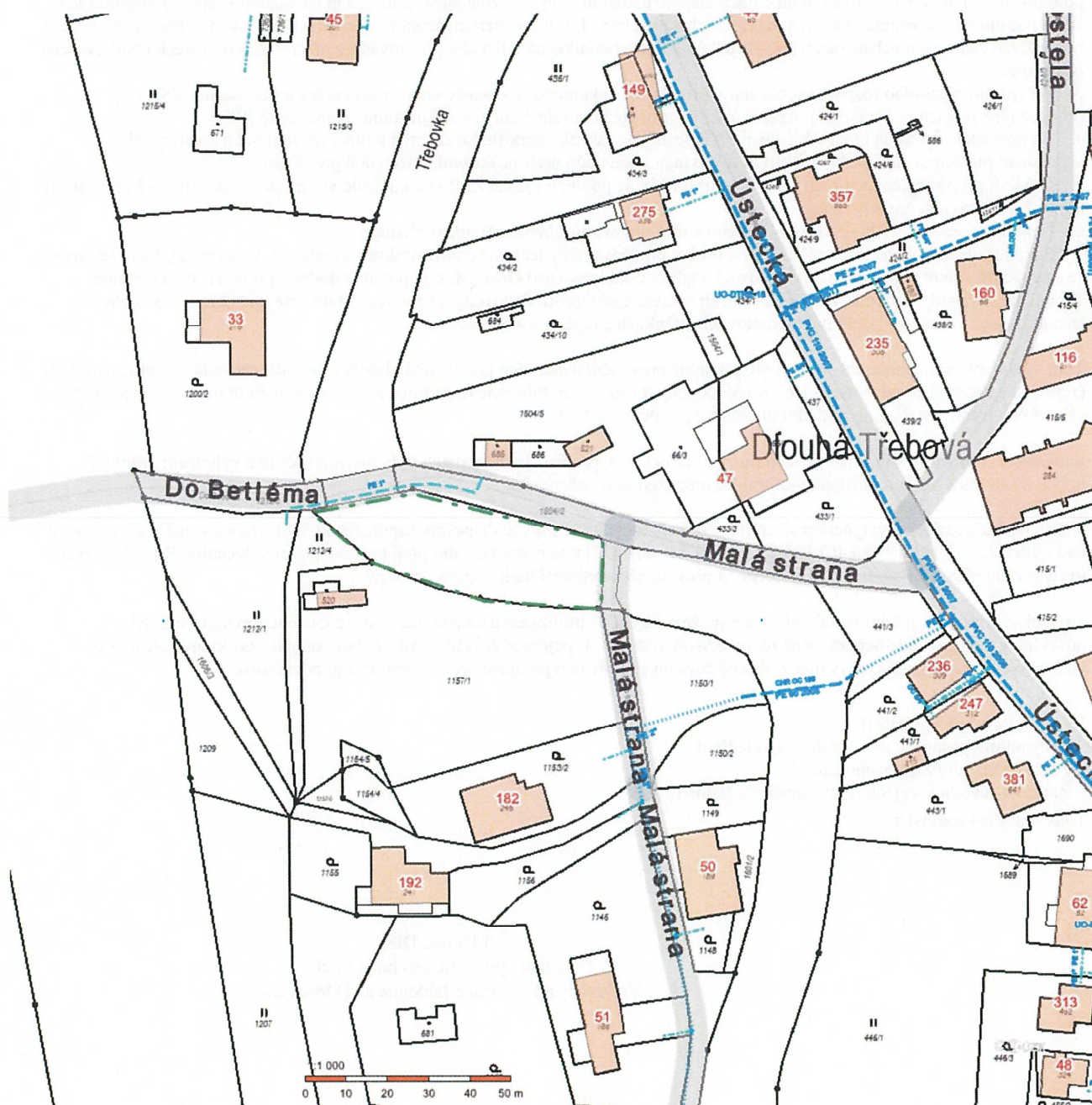
Jiří Dušek, DiS.
Vedoucí provozu Ústí nad Orlicí
Vodovody a kanalizace Jablonné nad Orlicí, a.s.,



Vodovody a kanalizace Jablonné nad Orlicí, a. s.

Slezská 350, 561 64 Jablonné nad Orlicí

Provoz vodovodů Ústí nad Orlicí
Letohradská 100, 562 06 Ústí nad Orlicí





Vodovody a kanalizace Jablonné nad Orlicí, a. s.

Slezská 350, 561 64 Jablonné nad Orlicí

Provoz vodovodů Ústí nad Orlicí
Letohradská 100, 562 06 Ústí nad Orlicí

Žadatel:

"Agroprojekce Litomyšl, spol. s r.o."
Rokycanova 114
56601 Vysoké Mýto

Investor:

Povodí Labe, státní podnik
Víta Nejedlého 951/8
50003 Hradec Králové

Vyjádření o existenci sítě společnosti Vodovody a kanalizace Jablonné nad Orlicí, a.s.

Číslo jednací: UO/JD/21/2646

Název akce: **Třebovka, Dlouhá Třebová, odstranění nánosů, ř.km 3,425 – 7,738 - SO-04**
Zájmové území: **Dlouhá Třebová**
Datum vydání vyjádření: **10.09.2021**
Platnost tohoto vyjádření: **1 rok**
Vyřizuje: **Jiří Dušek, DiS.**
Telefon: **+420 463 030 270, +420 608 717 654**

Žadatel svou žádostí označil zájmové území a stanovil důvod pro vydání vyjádření. Na základě této žádosti a zájmového území určeného žadatelem vydává společnost Vodovody a kanalizace Jablonné nad Orlicí, a. s. následující vyjádření:

nedojde ke střetu

se sítí společnosti Vodovody a kanalizace Jablonné nad Orlicí, a. s., jejíž existence a poloha je zakreslena v příloženém výřezu (výřezech) z geografického informačního systému a případně je upřesněna v textu tohoto vyjádření. Žadatel je srozuměn s tím, že podzemní vedení vodovodu, kanalizace a elektrické kabelové vedení používá právní ochranu dle zákona 274/2001 Sb. ve znění pozdějších předpisů a dojde-li ke střetu s tímto podzemním vedením, je žadatel povinen projednat podmínky ochrany se zaměstnancem společnosti Vodovody a kanalizace Jablonné nad Orlicí, a. s. pověřeného správou podzemní sítě.

Stavebník, nebo jím pověřená třetí osoba, je povinen obrátit se na zaměstnance pověřeného správou podzemní sítě (dále ZSPS) společnosti Vodovody a kanalizace Jablonné nad Orlicí, a. s. a to ve všech případech, ve kterých zjistil, že jeho záměrem dojde ke střetu s podzemním vedením sítě vodovodu, kanalizace a elektrického kabelového vedení (dále PVS) nebo zasahuje do ochranného pásma PVS.

Pro výše označené zájmové území je ZSPS - Jiří Dušek, DiS., tel. +420 463 030 270.

Obecné podmínky ochrany podzemního vedení vodovodu, kanalizace a elektrického kabelového vedení společnosti Vodovody a kanalizace Jablonné nad Orlicí, a. s.

1. Sítě vodovodu, kanalizace a elektrického kabelového vedení společnosti Vodovody a kanalizace Jablonné nad Orlicí, a. s. jsou součástí veřejného vodovodu nebo kanalizace, jsou zajišťovány ve veřejném zájmu a jsou chráněny právními předpisy. Ochranné pásmo podzemního vedení vodovodu a kanalizace je vymezeno vodorovnou vzdáleností od vnějšího líce stěny potrubí nebo kanalizační stoky 1,5 m na každou stranu u vodovodních řadů a kanalizačních stok průměru 500 mm a menších a 2,5 m na každou stranu u vodovodních řadů a kanalizačních stok nad průměr 500 mm. Ochranné pásmo podzemního elektrického kabelového vedení je 1,5 m po stranách krajního vedení.
2. Při činnostech v blízkosti PVS je stavebník, nebo jím pověřená třetí osoba, povinen respektovat ochranná pásma podzemního vedení tak, aby nedošlo poškození nebo zamezení přístupu k vedení.
3. Stavebník, nebo jím pověřená třetí osoba, není oprávněn umísťovat v ochranném pásmu PVS jiné inženýrské sítě nebo provádět zemní práce bez souhlasu společnosti Vodovody a kanalizace Jablonné nad Orlicí, a. s. Pokud stavebník, nebo jím pověřená třetí osoba, nedodrží podmínky k umístění jiné inženýrské sítě nebo provádění zemních prací v ochranném pásmu PVS stanovené tímto vyjádřením, popř. následných písemných dohod jej upravujících, dopouští se přestupku podle § 32 a násl.



Vodovody a kanalizace Jablonné nad Orlicí, a. s.

Slezská 350, 561 64 Jablonné nad Orlicí

Provoz vodovodů Ústí nad Orlicí
Letohradská 100, 562 06 Ústí nad Orlicí

zák.č. 274/2001 Sb. o vodovodech a kanalizacích pro veřejnou potřebu a místně příslušný vodoprávní úřad ve správním řízení mu může uložit pokutu.

4. Pokud dochází k podélnému umístění jiné inženýrské sítě v ochranném pásmu PVS, je povinností stavebníka, nebo jím pověřené třetí osoby, bezplatně předat e-mailem na adresu pouzar@vak.cz v elektronické podobě ve formátu DGN geodetické zaměření skutečného provedení stavby (uložené sítě) nejpozději do 2 měsíců po ukončení stavby.
5. Za stavební činnosti se pro účely tohoto vyjádření považují i bezvýkopové technologie (zejména řízené a neřízené protlaky) prováděné v ochranném pásmu PVS.
6. Vlastníkem vodovodní a kanalizační přípojky je vlastník pozemku nebo stavby připojené na vodovod nebo kanalizaci pro veřejnou potřebu, neprokáže-li se opak. Vlastníkem přípojky může být i osoba, která na svoje náklady přípojku zřídila. Informaci o vedení přípojky poskytne vlastník přípojky.
7. Stavebník, nebo jím pověřená třetí osoba, není oprávněn manipulovat s kryty (poklapy) podzemních šachet a vstupovat bez souhlasu společnosti Vodovody a kanalizace Jablonné nad Orlicí, a. s. do těchto prostor.
8. Stavebník, nebo jím pověřená třetí osoba, na trase PVS (včetně ochranného pásma) nesmí měnit niveletu terénu a vysazovat trvalé porosty, budovat drobné stavby, pevné podezdívky oplocení apod..
9. Stavebník, nebo jím pověřená třetí osoba, je povinen každé zjištěné nebo způsobené poškození a případně odcizení PVS (vč. signalizačního vodiče, výstražné fólie atd.) neprodleně oznámit poruchové službě společnosti Vodovody a kanalizace Jablonné nad Orlicí, a. s. na pohotovostní telefonní číslo +420 465 642 618.

Podmínky pro spolupráci stavebníka při přípravě stavby

1. Pokud by činností stavebníka, nebo jím pověřené třetí osoby, k níž je potřeba povolení správního orgánu podle zvláštního předpisu, mohlo dojít k ohrožení nebo omezení PVS, je stavebník, nebo jím pověřená třetí osoba, povinen kontaktovat ZSPS a předložit zakreslení PVS do příslušné dokumentace stavby (projektové, realizační, atd.).
2. Pokud by činností stavebníka, nebo jím pověřené třetí osoby, k níž není potřeba povolení správního orgánu podle zvláštního předpisu mohlo dojít k ohrožení nebo omezení PVS, je stavebník, nebo jím pověřená třetí osoba, povinen kontaktovat ZSPS a předložit zakreslení PVS do zjednodušené dokumentace (katastrální mapa, plánec), ze které bude zřejmá míra dotčení PVS.
3. Pokud by budované stavby (zejména podzemní sítě) svými ochrannými pásmy zasahovaly do prostoru stávajících tras PVS, či do jejich ochranných pásem, je stavebník, nebo jím pověřená třetí osoba, povinen realizovat taková opatření, aby mohla být prováděna údržba a opravy PVS.
4. Pokud stavebník, nebo jím pověřená třetí osoba, připravuje stavby technické infrastruktury (vodovod, kanalizace), které se propojí se stávajícími sítěmi společnosti Vodovody a kanalizace Jablonné nad Orlicí, a. s. je povinen dodržet při jejich přípravě platné Technické standardy vodorohospodářských staveb vydané společností Vodovody a kanalizace Jablonné nad Orlicí, a. s. Tyto standardy jsou volně ke stažení na internetových stránkách „<http://www.vak.cz/>“.
5. Toto vyjádření nenahrazuje požárně bezpečnostní řešení stavby, které může pro jednotlivé druhy staveb zpracovávat pouze oprávněná osoba podle autorizačního zákona. Požárně bezpečnostní řešení je oborově (profesně) vydělenou částí projektové dokumentace stavby předkládané ke stavebnímu řízení.
6. K předložené příslušné dokumentaci stavby (projektové, realizační, zjednodušené, atd.) bude vydáno samostatné vyjádření.

Podmínky pro přeložení PVS

1. V případě nutnosti přeložení PVS nese stavebník, který vyvolal překládku PVS, veškeré náklady spojené s touto přeložkou.
2. Stavebník, nebo jím pověřená třetí osoba, je povinen bez zbytečného odkladu kontaktovat ZSPS za účelem projednání podmínek přeložky poté, kdy zjistí potřebu přeložení PVS, nejpozději však před počátkem zpracování projektu stavby, která nutnost přeložení PVS vyvolala.

Podmínky pro provádění stavebních prací v blízkosti PVS

Při provádění stavebních nebo jiných prací je stavebník nebo jím pověřená třetí osoba, povinen učinit nezbytná opatření, aby nedošlo k ohrožení nebo poškození podzemního vedení vodovodu, kanalizace a elektrického kabelového vedení, a je seznámen s tím, že:

1. Před začátkem zemních prací zajistí vytyčení trasy PVS v terénu. S vyznačenou trasou PVS seznámí pracovníky, kteří budou stavební práce provádět. Pokud stavebník, nebo jím pověřená třetí osoba, nesplní povinnost vytyčení trasy PVS v terénu před začátkem zemních prací, může mu být uložena pokuta za přestupek vodoprávním úřadem.
2. Prokazatelně upozorní pracovníky, kteří budou provádět zemní práce na staveništi, aby v případě potřeby zjistili hloubkové uložení PVS příčnými sondami. Upozorní je také na možnou odchylku +/- 30 cm mezi skutečným uložením PVS a



Vodovody a kanalizace Jablonné nad Orlicí, a. s.

Slezská 350, 561 64 Jablonné nad Orlicí

Provoz vodovodů Ústí nad Orlicí
Letohradská 100, 562 06 Ústí nad Orlicí

polohovými údaji ve výkresové dokumentaci. Dále je upozorní, aby ve vzdálenosti min. 1,5 m na každou stranu od vnějšího líce stěny potrubí u vodovodních řadů a kanalizačních stok a min. 1,5 m po stranách krajního vedení u elektrického kabelového vedení nepoužívali žádných mechanizačních prostředků nebo nevhodného nářadí a aby při provádění prací v těchto místech dbali zvýšené opatrnosti.

3. Při zjištění zásadního rozporu mezi údaji v projektové dokumentaci a skutečností zastaví práce a věc oznámí ZSPS. V prováděných pracích je oprávněn pokračovat až po projednání a schválení dalšího postupu stanoveného ZSPS.

4. Při provádění zemních prací v blízkosti PVS postupuje tak, aby nedošlo ke změně hloubky uložení nebo prostorového uspořádání podzemní sítě. Odkryté potrubí je povinen zabezpečit proti poškození, odcizení a prověšení.

5. Dojde-li při provádění zemních prací k odkrytí PVS, je povinen vyzvat ZSPS ke kontrole vedení před zakrytím. Až po následné kontrole je oprávněn provést zához.

6. Není oprávněn trasy PVS zabetonovat nebo k nim jiným způsobem znemožnit přístup.

7. Pokud stavebník, nebo jím pověřená třetí osoba, provádí stavby technické infrastruktury (vodovod, kanalizace), které se propojí se stávajícími sítěmi společnosti Vodovody a kanalizace Jablonné nad Orlicí, a. s. je povinen dodržet při jejich stavbě platné Technické standardy vodohospodářských staveb vydané společností Vodovody a kanalizace Jablonné nad Orlicí, a. s. Tyto standardy jsou volně ke stažení na internetových stránkách „<http://www.vak.cz>“.

Toto vyjádření není souhlasem se stavbou, případně prováděním zemních prací a jiné obdobné činnosti prováděné v blízkosti PVS (zejména v ochranném pásmu) společností Vodovody a kanalizace Jablonné nad Orlicí, a. s. Toto vyjádření označuje výskyt PVS v zájmovém území a stanovuje základní podmínky pro ochranu PVS.

Společnost Vodovody a kanalizace Jablonné nad Orlicí, a. s. prohlašuje, že žadateli byly pro jím určené a vyhrazené zájmové území poskytnuty veškeré dostupné informace o podzemním vedení sítě.


V případě požadavku na vytyčení podzemního vedení kontaktujte provoz dispečinku společnosti Vodovody a kanalizace Jablonné nad Orlicí, a. s. (telefon +420 463 030 267, +420 721 861 837) a to nejméně 7 dní před požadovaným vytyčením. Při objednávání uveďte v objednávce číslo tohoto vyjádření. O provedeném vytyčení bude sepsán protokol.

Žadatel se převzetím tohoto vyjádření zavazuje, že poskytnuté informace a data použije pouze k účelu, pro který mu byly poskytnuty, že je nebude neoprávněně rozmnožovat, rozšiřovat, půjčovat či jinak využívat bez souhlasu poskytovatele a je si vědom své odpovědnosti vyplývající z obecně závazných právních předpisů při porušení těchto povinností.

Vyjádření pozbývá platnosti:

- Uplynutím vyznačené doby platnosti vyjádření
- Změnou rozsahu zájmového území
- Změnou důvodu k vyjádření uvedeného v žádosti

Toto vyjádření souvisí s:

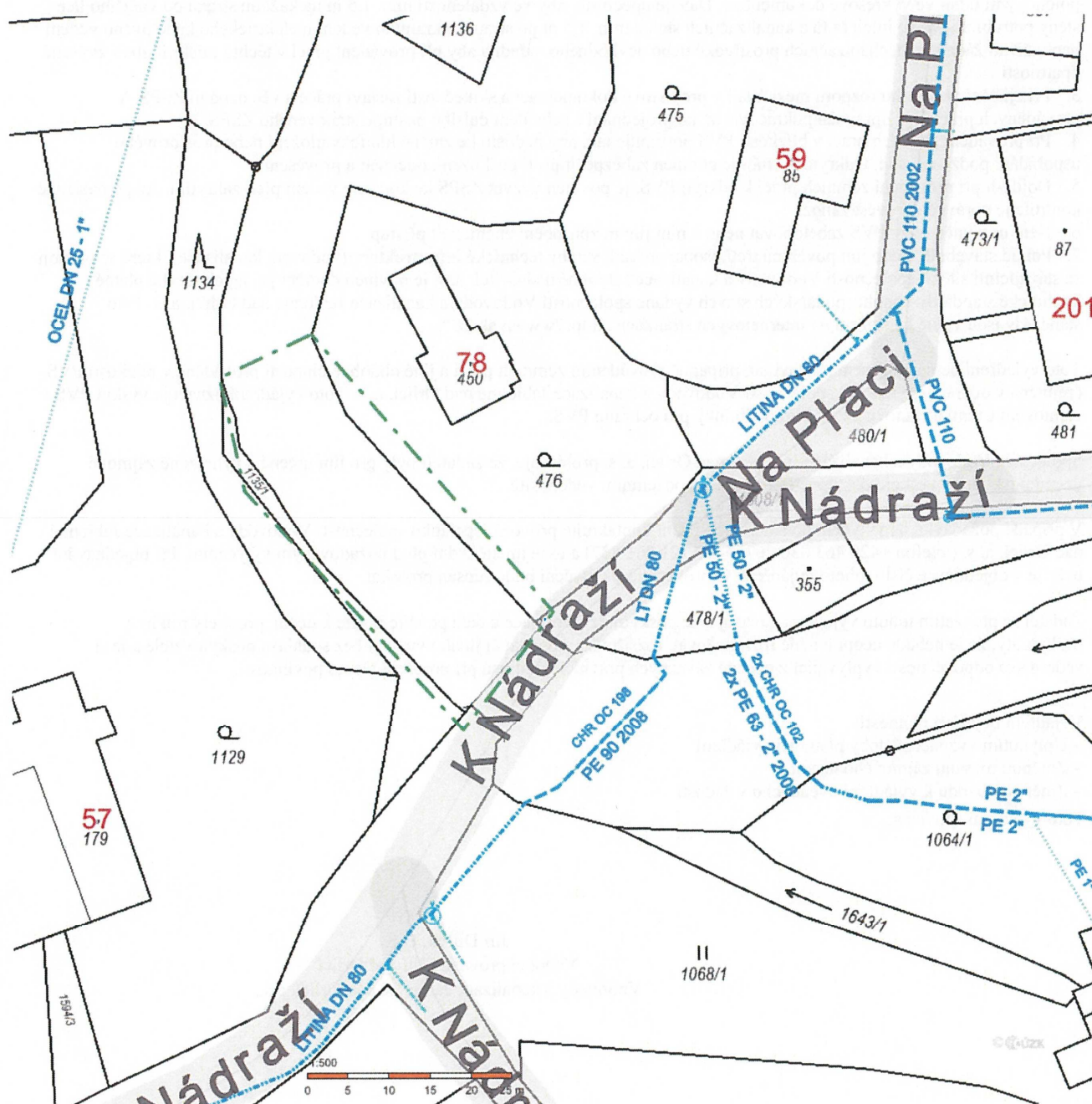

 Jiří Dušek, DiS.
 Vedoucí provozu Ústí nad Orlicí
 Vodovody a kanalizace Jablonné nad Orlicí, a.s.,



Vodovody a kanalizace Jablonné nad Orlicí, a. s.

Slezská 350, 561 64 Jablonné nad Orlicí

Provoz vodovodů Ústí nad Orlicí
Letohradská 100, 562 06 Ústí nad Orlicí





Vodovody a kanalizace Jablonné nad Orlicí, a. s.

Slezská 350, 561 64 Jablonné nad Orlicí

Provoz vodovodů Ústí nad Orlicí
Letohradská 100, 562 06 Ústí nad Orlicí

Žadatel:

"Agroprojekce Litomyšl, spol. s r.o."
Rokycanova 114
56601 Vysoké Mýto

Investor:

Povodí Labe, státní podnik
Víta Nejedlého 951/8
50003 Hradec Králové

Vyjádření o existenci sítě společnosti Vodovody a kanalizace Jablonné nad Orlicí, a.s.

Číslo jednací: UO/JD/21/3164

Název akce: **Třebovka, Dlouhá Třebová, odstranění nánosů, ř.km 3,425 – 7,738 - SO-05**

Zájmové území: **Dlouhá Třebová 825/6 poz. (Dlouhá Třebová)**

Datum vydání vyjádření: **03.11.2021**

Platnost tohoto vyjádření: **1 rok**

Vyřizuje: **Jiří Dušek, DiS.**

Telefon: **+420 463 030 270, +420 608 717 654**

Žadatel svou žádostí označil zájmové území a stanovil důvod pro vydání vyjádření. Na základě této žádosti a zájmového území určeného žadatelem vydává společnost Vodovody a kanalizace Jablonné nad Orlicí, a. s. následující vyjádření:

dojde ke střetu

se sítí společnosti Vodovody a kanalizace Jablonné nad Orlicí, a. s., jejíž existence a poloha je zakreslena v příloženém výřezu (výřezech) z geografického informačního systému a případně je upřesněna v textu tohoto vyjádření. Žadatel je srozuměn s tím, že podzemní vedení vodovodu, kanalizace a elektrické kabelové vedení používá právní ochranu dle zákona 274/2001 Sb. ve znění pozdějších předpisů a dojde-li ke střetu s tímto podzemním vedením, je žadatel povinen projednat podmínky ochrany se zaměstnancem společnosti Vodovody a kanalizace Jablonné nad Orlicí, a. s. pověřeného správou podzemní sítě.

Stavebník, nebo jím pověřená třetí osoba, je povinen obrátit se na zaměstnance pověřeného správou podzemní sítě (dále ZSPS) společnosti Vodovody a kanalizace Jablonné nad Orlicí, a. s. a to ve všech případech, ve kterých zjistil, že jeho záměrem dojde ke střetu s podzemním vedením sítě vodovodu, kanalizace a elektrického kabelového vedení (dále PVS) nebo zasahuje do ochranného pásma PVS.

Pro výše označené zájmové území je ZSPS - Jiří Dušek, DiS., tel. +420 463 030 270.

Obecné podmínky ochrany podzemního vedení vodovodu, kanalizace a elektrického kabelového vedení společnosti Vodovody a kanalizace Jablonné nad Orlicí, a. s.

1. Sítě vodovodu, kanalizace a elektrického kabelového vedení společnosti Vodovody a kanalizace Jablonné nad Orlicí, a. s. jsou součástí veřejného vodovodu nebo kanalizace, jsou zajišťovány ve veřejném zájmu a jsou chráněny právními předpisy. Ochranné pásmo podzemního vedení vodovodu a kanalizace je vymezeno vodorovnou vzdáleností od vnějšího líce stěny potrubí nebo kanalizační stoky 1,5 m na každou stranu u vodovodních řadů a kanalizačních stok průměru 500 mm a menších a 2,5 m na každou stranu u vodovodních řadů a kanalizačních stok nad průměr 500 mm. Ochranné pásmo podzemního elektrického kabelového vedení je 1,5 m po stranách krajního vedení.
2. Při činnostech v blízkosti PVS je stavebník, nebo jím pověřená třetí osoba, povinen respektovat ochranná pásma podzemního vedení tak, aby nedošlo poškození nebo zamezení přístupu k vedení.
3. Stavebník, nebo jím pověřená třetí osoba, není oprávněn umísťovat v ochranném pásmu PVS jiné inženýrské sítě nebo provádět zemní práce bez souhlasu společnosti Vodovody a kanalizace Jablonné nad Orlicí, a. s. Pokud stavebník, nebo jím pověřená třetí osoba, nedodrží podmínky k umístění jiné inženýrské sítě nebo provádění zemních prací v ochranném pásmu PVS stanovené tímto vyjádřením, popř. následných písemných dohod jej upravujících, dopouští se přestupku podle § 32 a násl.



Vodovody a kanalizace Jablonné nad Orlicí, a. s.

Slezská 350, 561 64 Jablonné nad Orlicí

Provoz vodovodů Ústí nad Orlicí
Letohradská 100, 562 06 Ústí nad Orlicí

zák.č. 274/2001 Sb. o vodovodech a kanalizacích pro veřejnou potřebu a místně příslušný vodoprávní úřad ve správním řízení mu může uložit pokutu.

4. Pokud dochází k podélnému umístění jiné inženýrské sítě v ochranném pásmu PVS, je povinností stavebníka, nebo jím pověřené třetí osoby, bezplatně předat e-mailem na adresu pouzar@vak.cz v elektronické podobě ve formátu DGN geodetické zaměření skutečného provedení stavby (uložené sítě) nejpozději do 2 měsíců po ukončení stavby.

5. Za stavební činnosti se pro účely tohoto vyjádření považují i bezvýkopové technologie (zejména řízené a neřízené protlaky) prováděné v ochranném pásmu PVS.

6. Vlastníkem vodovodní a kanalizační přípojky je vlastník pozemku nebo stavby připojené na vodovod nebo kanalizaci pro veřejnou potřebu, neprokáže-li se opak. Vlastníkem přípojky může být i osoba, která na svoje náklady přípojku zřídila. Informaci o vedení přípojky poskytne vlastník přípojky.

7. Stavebník, nebo jím pověřená třetí osoba, není oprávněn manipulovat s kryty (poklapy) podzemních šachet a vstupovat bez souhlasu společnosti Vodovody a kanalizace Jablonné nad Orlicí, a. s. do těchto prostor.

8. Stavebník, nebo jím pověřená třetí osoba, na trase PVS (včetně ochranného pásma) nesmí měnit niveletu terénu a vysazovat trvalé porosty, budovat drobné stavby, pevné podezdívky oplocení apod..

9. Stavebník, nebo jím pověřená třetí osoba, je povinen každé zjištěné nebo způsobené poškození a případně odcizení PVS (vč. signalizačního vodiče, výstražné fólie atd.) neprodleně oznámit poruchové službě společnosti Vodovody a kanalizace Jablonné nad Orlicí, a. s. na pohotovostní telefonní číslo +420 465 642 618.

Podmínky pro spolupráci stavebníka při přípravě stavby

1. Pokud by činností stavebníka, nebo jím pověřené třetí osoby, k níž je potřeba povolení správního orgánu podle zvláštního předpisu, mohlo dojít k ohrožení nebo omezení PVS, je stavebník, nebo jím pověřená třetí osoba, povinen kontaktovat ZSPS a předložit zakreslení PVS do příslušné dokumentace stavby (projektové, realizační, atd.).

2. Pokud by činností stavebníka, nebo jím pověřené třetí osoby, k níž není potřeba povolení správního orgánu podle zvláštního předpisu mohlo dojít k ohrožení nebo omezení PVS, je stavebník, nebo jím pověřená třetí osoba, povinen kontaktovat ZSPS a předložit zakreslení PVS do zjednodušené dokumentace (katastrální mapa, plánec), ze které bude zřejmá míra dotčení PVS.

3. Pokud by budované stavby (zejména podzemní sítě) svými ochrannými pásmy zasahovaly do prostoru stávajících tras PVS, či do jejich ochranných pásem, je stavebník, nebo jím pověřená třetí osoba, povinen realizovat taková opatření, aby mohla být prováděna údržba a opravy PVS.

4. Pokud stavebník, nebo jím pověřená třetí osoba, připravuje stavby technické infrastruktury (vodovod, kanalizace), které se propojí se stávajícími sítěmi společnosti Vodovody a kanalizace Jablonné nad Orlicí, a. s. je povinen dodržet při jejich přípravě platné Technické standardy vodohospodářských staveb vydané společností Vodovody a kanalizace Jablonné nad Orlicí, a. s. Tyto standardy jsou volně ke stažení na internetových stránkách <http://www.vak.cz/>.

5. Toto vyjádření nenahrazuje požárně bezpečnostní řešení stavby, které může pro jednotlivé druhy staveb zpracovávat pouze oprávněná osoba podle autorizačního zákona. Požárně bezpečnostní řešení je oborově (profesně) vydělenou částí projektové dokumentace stavby předkládané ke stavebnímu řízení.

6. K předložené příslušné dokumentaci stavby (projektové, realizační, zjednodušené, atd.) bude vydáno samostatné vyjádření.

Podmínky pro přeložení PVS

1. V případě nutnosti přeložení PVS nese stavebník, který vyvolal překládku PVS, veškeré náklady spojené s touto přeložkou.

2. Stavebník, nebo jím pověřená třetí osoba, je povinen bez zbytečného odkladu kontaktovat ZSPS za účelem projednání podmínek přeložky poté, kdy zjistí potřebu přeložení PVS, nejpozději však před počátkem zpracování projektu stavby, která nutnost přeložení PVS vyvolala.

Podmínky pro provádění stavebních prací v blízkosti PVS

Při provádění stavebních nebo jiných prací je stavebník nebo jím pověřená třetí osoba, povinen učinit nezbytná opatření, aby nedošlo k ohrožení nebo poškození podzemního vedení vodovodu, kanalizace a elektrického kabelového vedení, a je seznámen s tím, že:

1. Před začátkem zemních prací zajistí vytyčení trasy PVS v terénu. S vyznačenou trasou PVS seznámí pracovníky, kteří budou stavební práce provádět. Pokud stavebník, nebo jím pověřená třetí osoba, nesplní povinnost vytyčení trasy PVS v terénu před začátkem zemních prací, může mu být uložena pokuta za přestupek vodoprávním úřadem.

2. Prokazatelně upozorní pracovníky, kteří budou provádět zemní práce na staveništi, aby v případě potřeby zjistili hloubkové uložení PVS příčnými sondami. Upozorní je také na možnou odchylku +/- 30 cm mezi skutečným uložením PVS a



Vodovody a kanalizace Jablonné nad Orlicí, a. s.

Slezská 350, 561 64 Jablonné nad Orlicí

Provoz vodovodů Ústí nad Orlicí
Letohradská 100, 562 06 Ústí nad Orlicí

polohovými údaji ve výkresové dokumentaci. Dále je upozorní, aby ve vzdálenosti min. 1,5 m na každou stranu od vnějšího líce stěny potrubí u vodovodních řadů a kanalizačních stok a min. 1,5 m po stranách krajního vedení u elektrického kabelového vedení nepoužívali žádných mechanizačních prostředků nebo nevhodného nářadí a aby při provádění prací v těchto místech dbali zvýšené opatrnosti.

3. Při zjištění zásadního rozporu mezi údaji v projektové dokumentaci a skutečností zastaví práce a věc oznámí ZSPS. V prováděných pracích je oprávněn pokračovat až po projednání a schválení dalšího postupu stanoveného ZSPS.

4. Při provádění zemních prací v blízkosti PVS postupuje tak, aby nedošlo ke změně hloubky uložení nebo prostorového uspořádání podzemní sítě. Odkryté potrubí je povinen zabezpečit proti poškození, odcizení a prověšení.

5. Dojde-li při provádění zemních prací k odkrytí PVS, je povinen vyzvat ZSPS ke kontrole vedení před zakrytím. Až po následné kontrole je oprávněn provést zához.

6. Není oprávněn trasy PVS zabetonovat nebo k nim jiným způsobem znemožnit přístup.

7. Pokud stavebník, nebo jím pověřená třetí osoba, provádí stavby technické infrastruktury (vodovod, kanalizace), které se propojí se stávajícími sítěmi společnosti Vodovody a kanalizace Jablonné nad Orlicí, a. s. je povinen dodržet při jejich stavbě platné Technické standardy vodohospodářských staveb vydané společností Vodovody a kanalizace Jablonné nad Orlicí, a. s. Tyto standardy jsou volně ke stažení na internetových stránkách „<http://www.vak.cz>“.

Toto vyjádření není souhlasem se stavbou, případně prováděním zemních prací a jiné obdobné činnosti prováděné v blízkosti PVS (zejména v ochranném pásmu) společnosti Vodovody a kanalizace Jablonné nad Orlicí, a. s. Toto vyjádření označuje výskyt PVS v zájmovém území a stanovuje základní podmínky pro ochranu PVS.

Společnost Vodovody a kanalizace Jablonné nad Orlicí, a. s. prohlašuje, že žadateli byly pro jím určené a vyhrazené zájmové území poskytnuty veškeré dostupné informace o podzemním vedení sítě.


V případě požadavku na vytyčení podzemního vedení kontaktujte provoz dispečinku společnosti Vodovody a kanalizace Jablonné nad Orlicí, a. s. (telefon +420 463 030 267, +420 721 861 837) a to nejméně 7 dní před požadovaným vytyčením. Při objednávání uveďte v objednávce číslo tohoto vyjádření. O provedeném vytyčení bude sepsán protokol.

Žadatel se převzetím tohoto vyjádření zavazuje, že poskytnuté informace a data použije pouze k účelu, pro který mu byly poskytnuty, že je nebude neoprávněně rozmnožovat, rozšiřovat, půjčovat či jinak využívat bez souhlasu poskytovatele a je si vědom své odpovědnosti vyplývající z obecně závazných právních předpisů při porušení těchto povinností.

Vyjádření pozbývá platnosti:

- Uplynutím vyznačené doby platnosti vyjádření
- Změnou rozsahu zájmového území
- Změnou důvodu k vyjádření uvedeného v žádosti

Toto vyjádření souvisí s:


 Jiří Dušek, DiS.
 Vedoucí provozu Ústí nad Orlicí
 Vodovody a kanalizace Jablonné nad Orlicí, a.s.,



Vodovody a kanalizace Jablonné nad Orlicí, a. s.

Slezská 350, 561 64 Jablonné nad Orlicí

Provoz vodovodů Ústí nad Orlicí
Letohradská 100, 562 06 Ústí nad Orlicí





STÁTNÍ POZEMKOVÝ ÚŘAD

Sídlo: Husinecká 1024/11a, 130 00 Praha 3 - Žižkov, IČO: 01312774, DIČ: CZ 01312774

Odbor vodohospodářských staveb

Váš dopis zn.:
 Ze dne: 9. 9. 2021
 Naše značka: SPU 331861/2021
 Spisová značka: SZ SPU 331861/2021

Vyřizuje.: Ing. Josef Kubant
 Tel.: 602 433 347
 ID DS: z49per3
 E-mail: j.kubant@spucr.cz

Agroprojekce Litomyšl, spol. s r. o.
 Rokycanova 114/IV
 566 01 Vysoké Mýto

DS: gv6y8j4

Datum: 11. 10. 2021

VYJÁDRĚNÍ K ZÁMĚRU STAVBY „TŘEBOVKA, DLOUHÁ TŘEBOVÁ, ODSTRANĚNÍ NÁNOSŮ, Ř. KM 3,425 – 7,738“ – STAVEBNÍ POVOLENÍ

Státní pozemkový úřad obdržel žádost o vyjádření k zamýšlené stavbě pro účely projektové dokumentace pro stavební řízení a realizaci akce „Třebovka, Dlouhá Třebová, odstranění nánosů, ř. km 3,425 – 7,738“. Stavba se nachází na pozemcích p. č. 1407/1 v k. ú. Hylváty a p. č. 15 v k. ú. Dlouhá Třebová. Investorem je Povodí Labe, státní podnik, Víta Nejedlého 951/8, Hradec Králové, IČO 90500781.

a) Vyjádření k dotčení melioračních staveb

(vyřizuje SPÚ, odbor vodohospodářských staveb, kontaktní osoba: Ing. Josef Kubant, tel.: 602 433 347)

Plánovanou akcí **nebude** dotčena stavba vodního díla – hlavní odvodňovací zařízení (HOZ) ve vlastnictví státu a v příslušnosti hospodařit Státního pozemkového úřadu (SPÚ).

Dle dostupných podkladů se v zájmovém území **nenachází** podrobné odvodňovací zařízení (POZ).

Tyto údaje o POZ (investicích do půdy za účelem zlepšení půdní úrodnosti) jsou neaktualizovanými historickými daty, která pořídila Zemědělská vodohospodářská správa digitalizací analogových map 1 : 10 000. Vzhledem k tomu, že neexistuje evidence meliorací (odvodnění a závlah) a jejich následných změn (zrušení, rozšíření) od doby pořízení těchto dat (zákresy do map provedeny v 90. letech, jejich následná digitalizace proběhla přibližně v letech 2003-2007), nemusí proto tato data odpovídat skutečnému rozsahu meliorací na jednotlivých pozemcích. Údaje jsou k dispozici ke stažení na Portálu farmáře (<http://eagri.cz/public/web/mze/farmar/LPIS/data-melioraci/>) ve formátu shp a jsou také zobrazeny v LPIS ve vrstvě LPIS/Životní prostředí/Nitrátová směrnice/Uložení hnojiv – detail/Meliorace.

b) Vyjádření k pozemkům

(vyřizuje SPÚ, Krajský pozemkový úřad pro Pardubický kraj, kontaktní osoba: Martina Kysilková, tel.: 727 966 742)

SPÚ nemá námitek proti umístění a provedení předmětné stavby na sousední nemovité věci, neboť z postoupených podkladů vyplývá, že stavební činností nebude dotčen pozemek p. č. 217/1 v k. ú. Dlouhá Třebová, který je ve vlastnictví státu a v příslušnosti hospodařit SPÚ.

c) závěr

SPÚ **souhlasí** s realizací stavby „Třebovka, Dlouhá Třebová, odstranění nánosů, ř. km 3,425 – 7,738“.

Vyjádření SPÚ je platné 5 let od data vydání, nedojde-li ke změně stavebního záměru nebo navrhovatele.

S pozdravem

Ing. Zuzana
Hančáková

Digitálně podepsal
Ing. Zuzana
Hančáková
Datum: 2021.10.11
13:24:12 +02'00'

Ing. Zuzana Hančáková
vedoucí oddělení VHS Hradec Králové
Státního pozemkového úřadu

Na vědomí:

SPÚ, Krajský pozemkový úřad pro Pardubický kraj, B. Němcové 231, 53002 Pardubice
(interně)



Povodí Labe, státní podnik

Víta Nejedlého 951/8, Slezské Předměstí, 500 03 Hradec Králové

TELEFON 495 088 111
E-MAIL podatelna@pla.cz
IČO 70890005
DIČ CZ70890005
IDDS dbyt8g2
Obchodní rejstřík vedený u KS v Hradci Králové,
oddíl A, vložka 9473

AGROPROJEKCE LITOMYŠL spol.
s r.o.

Rokycanova 114/IV
566 01 Vysoké Mýto

VÁŠ DOPIS Č.J. / ZE DNE

ČÍSLO JEDNACÍ
PLa/2021/056295

VYŘIZUJE/LINKA
Petra Kacálková/671

HRADEC KRÁLOVÉ
8.12.2021

Třebovka, Dlouhá Třebová, odstranění nánosů, ř.km 3,425 - 7,738

Dne 30.11.2021 jsme obdrželi Vaši žádost o stanovisko k dokumentaci pro stavební řízení a realizaci stavby. Podle předložené dokumentace se jedná o odstranění sedimentů z koryta vodního toku Třebovka (IDVT 10100096 – v naší správě). Celkem bylo vytipováno pět lokalit, ve kterých bude odtěžení prováděno. Dotčená délka toku činí 833 m, z koryta toku bude odtěženo 1433,4 m³ sedimentů.

Stavba se nachází ve vodním útvaru HSL_0740 - Třebovka od hráze nádrže Hvězda po ústí do toku Tichá Orlice, na souřadnicích (S-JTSK) Y: 602586, X: 1075770.

K navrhovanému záměru vydáváme následující **stanovisko správce povodí**:

- a) **Z hlediska zájmů daných platným Národním plánem povodí Labe a Plánem dílčího povodí Horního a středního Labe (ustanovení § 24 až 26 vodního zákona)** je uvedený záměr možný, protože lze předpokládat, že záměrem nedojde ke zhoršení chemického stavu a ekologického stavu / potenciálu dotčených útvarů povrchových vod a chemického stavu a kvantitativního stavu útvarů podzemních vod, a že nebude znemožněno dosažení jejich dobrého stavu / potenciálu.

Toto hodnocení vychází z posouzení souladu předmětného záměru s výše uvedenými platnými dokumenty.

- b) **Z hlediska dalších zájmů sledovaných vodním zákonem a správy vodního toku** souhlasíme s navrženým záměrem bez připomínek.

Toto stanovisko, které je podkladem pro vydání rozhodnutí nebo jiného opatření vodoprávního nebo jiného správního úřadu, nebo samosprávného orgánu, platí 2 roky od data jeho vydání, pokud v této době nebylo využito pro vydání platného rozhodnutí nebo jiného opatření správními nebo samosprávnými orgány.

Mgr. Petr Ferbar
vedoucí odboru
péče o vodní zdroje

Na vědomí
PL – Z2 Pardubice, PS Vysoké Mýto



OBEC DLOUHÁ TŘEBOVÁ

Ústecká 235, 561 17 Dlouhá Třebová

AGROPROJEKCE LITOMYŠL spol. s r. o.
Rokycanova 114/IV
566 01 Vysoké Mýto

VÁŠ DOPIS ZNAČKY / ZE DNE

NAŠE ZNAČKA
ObÚ-Dl.T. 270/2021/SK

VYŘIZUJE
Najman

DLOUHÁ TŘEBOVÁ
13.01.2022

VĚC: Vyjádření k zamýšlené stavbě pro účely projektové dokumentace pro stavební řízení a realizaci stavby: „Třebovka, Dlouhá Třebová, odstranění nánosů, ř.km 3,425 – 7,738“

Obec Dlouhá Třebová souhlasí se zamýšlenou stavbou pro účely projektové dokumentace pro stavební řízení a realizaci stavby: „Třebovka, Dlouhá Třebová, odstranění nánosů, ř.km 3,425 – 7,738“ dle předložené dokumentace včetně technického řešení stavby za těchto podmínek:

- 1) Stavební práce budou prováděny tak, aby nedošlo k narušení stability silničního tělesa.
- 2) Práce budou provedeny v časovém úseku nezbytně nutném k provedení výše uvedených prací.
- 3) Po dokončení prací bude daný úsek v majetku obce předán obci.
- 4) Tento souhlas či jeho kopie musí být k dispozici v místě stavby pro potřeby kontrolních orgánů.

Dále sdělujeme, že v prostoru dle projektové dokumentace nemá obec žádné zařízení ve svém vlastnictví nebo správě kromě zakresleného „SJEZD 4“, kde se v jeho blízkosti nachází odpadová trubka k odvodu dešťové vody od přilehlé budovy.

S pozdravem

Ing. Kateřina Slezáková
starostka obce


Ing. Kateřina Slezáková
Digitálně podepsal
Ing. Kateřina Slezáková
Datum: 2022.01.13
11:53:27 +01'00'

Doručí se:

AGROPROJEKCE LITOMYŠL spol. s r. o., Rokycanova 114/IV, 566 01 Vysoké Mýto, ID DS:



KUPAX00ZIF14



**Krajský úřad
Pardubického kraje
OŽPZ - oddělení integrované prevence**

Váš dopis zn.: ---
Ze dne: 29. 11. 2021
Číslo jednací: KrÚ 91026/2021/OŽPZ/Bü
Spisová značka: SpKrÚ 89165/2021/OŽPZ/OIP
Vyřizuje: Ing. Kateřina Bürgerová, MSc
Telefon: 466 026 359
E-mail: katerina.burgerova@pardubickykraj.cz
Datum: 10. 12. 2021

**Agroprojekce Litomyšl spol. s r. o.
Rokycanova 114
Vysoké Mýto
566 01**

Vyjádření podle ust. § 23 odst. 3 zákona č. 100/2001 Sb.

Krajský úřad Pardubického kraje, jako příslušný úřad podle ustanovení § 23 odst. 4 zákona č. 100/2001 Sb., o posuzování vlivů na životní prostředí a o změně některých souvisejících zákonů (zákon o posuzování vlivů na životní prostředí), ve znění pozdějších předpisů (dále také „zákon“ a „příslušný úřad“), obdržel dne 30. 11. 2021 žádost společnosti Agroprojekce Litomyšl, spol. s r. o., Rokycanova 114, 566 01 Vysoké Mýto, IČO 64255 611, o vyjádření k záměru

„Třebovka, Dlouhá Třebová, odstranění nánosů, ř. km 3,425 – 7,738“

podle výše uvedeného zákona.

Záměrem je odstranění nánosů ve vybraných úsecích toku Třebovky a tím uvedení kapacity toku do původních parametrů. Stavební lokalita se nachází v k.ú. Dlouhá Třebová, Lhotka u České Třebové a Hylváty v zastavěném území, jedná se o upravené koryto vodního toku z obou stran lemované oplocením v majetku soukromých osob. Pro přístup do koryta toku bude zřízeno 5 provizorních sjezdů ve sklonu 1:6, po odtěžení sedimentu z koryta toku budou tyto sjezdy odstraněny. Při odstraňování nánosů nebude zasahováno do opěrných zdí a do kamenného opevnění toku.

Příslušný úřad podle ust. § 23 odst. 3 zákona sděluje, že záměr „Třebovka, Dlouhá Třebová, odstranění nánosů, ř. km 3,425 – 7,738“

nebude posuzován podle zákona.

Odůvodnění:

Zákon v ust. § 1 odst. 2 stanoví, že posuzování vlivů na životní prostředí podléhají záměry, jejichž provedení by mohlo závažně ovlivnit životní prostředí. Výše uvedený záměr není záměrem podle § 3 písm. a) zákona, protože není uveden v příloze č. 1 k zákonu a na jeho posuzování se nevztahují ustanovení zákona o posuzování vlivů na životní prostředí.

Příslušný úřad se zabýval tím, zda záměr svými parametry (obsahem) nenaplní bod 52 podle přílohy č. 1 k zákonu Vodní cesty a úpravy toků sloužících k jejich splavnění; úpravy toků sloužící k ochraně proti povodním, pokud se významně mění charakter toku nebo ráz krajiny. Podle metodického pokynu Ministerstva životního prostředí (dále jen „ministerstvo“) vydaného dne

18. 10. 2018 pod čj. MZP/2018/710/3250 se považují za úpravy toků podle bodu 52 takové úpravy, které významně mění charakter toku nebo ráz krajiny, které způsobí významnou změnu rychlosti proudění vody nebo významnou změnu přírodních hodnot nebo toku krajiny.

Realizací zámětu nedojde k významné změně charakteru toku a rázu krajiny a nebudou naplněny podmínky pro zařazení záměru do bodu 52 přílohy č. 1 k zákonu.

Ing. Martin Vlasák

vedoucí odboru

v z. Ing. Jiří Kučera

vedoucí oddělení integrované prevence



MĚSTSKÝ ÚŘAD ČESKÁ TŘEBOVÁ

Staré náměstí 78, 560 02 Česká Třebová

VÁŠ DOPIS ZNAČKA: -

ZE DNE: 08.12.2021

NAŠE ZNAČKA (č. j.): MUCT/26146/2021/ZPR/LSP/1192

SPISOVÁ ZNAČKA (č. j.): MUCT/26146/2021/ZPR/LSP/1192

POČET LISTŮ: 2

POČET PŘÍLOH: -

POČET LISTŮ PŘÍLOH: -

POČET SVAZKŮ PŘÍLOH: -

POČET A DRUH PŘÍLOH: -

V NELISTINNÉ PODOBĚ: -

SPISOVÝ ZNAK: 52.2

SKARTAČNÍ znak/lhůta: V/5

ODBOR/ODDĚLENÍ: životního prostředí

OPRÁVNĚNÁ ÚŘEDNÍ OSOBA: Mgr. L. Špaisová, Ing. I. Vrbická

VYŘIZUJE/TEL.: Mgr. Lenka Špaisová / 465500187

DATUM PODPISU: 04.01.2022

AGROPROJEKCE LITOMYŠL spol. s r.o.
Rokycanova 114/IV
566 01 VYSOKÉ MÝTO

Souhrnné vyjádření odboru životního prostředí – informace pro stavebníka ke stavbě

„Třebovka, Dlouhá Třebová, odstranění nánosů, ř. km 3,425 – 7,738“

Městský úřad Česká Třebová, odbor životního prostředí, obdržel dne 08.12.2021 Vaši žádost o vyjádření k záměru odstranění sedimentů z koryta toku Třebovka v úseku ř. km. 3,425 – 7,738 z hlediska zájmů na ochranu životního prostředí.

Stavebník, objednatel stavby: Povodí Labe, státní podnik, Víta Nejedlého 951/8 Slezské Předměstí, 500 03 Hradec Králové IČ:70890005

Zastoupený na základě plné moci: Agroprojekce Litomyšl, spol. s r.o., Rokycanova 114/IV, 566 01 Vysoké Mýto, IČ: 64255611.

Zpracovatel projektové dokumentace: Agroprojekce Litomyšl, spol. s r.o., Rokycanova 114/IV, 566 01 Vysoké Mýto, IČ: 64255611.

Odpovědný projektant: Ing. Jaroslav Jakoubek, ČKAIT 0700096

Předložený druh dokumentace: pro ohlášení stavby

Datum zpracování dokumentace: 11/2021

Katastrální území: Dlouhá Třebová, Lhotka u České Třebové, Hylváty

Parcelní čísla pozemků: p.č. 1407/1 v k. ú. Hylváty, p.č. 1640/1, 1633/3, 825/6 v k.ú. Dlouhá Třebová a p.č. 736/12 v k.ú. Lhotka u České Třebové

Předmět projektové dokumentace:

Předmětem této stavby je odstranění sedimentů z koryta toku a tím uvedení kapacity toku do původních parametrů.

Odbor životního prostředí prostudoval předložený materiál a v souladu s ustanovením § 154 zákona č. 500/2004 Sb., správní řád, ve znění pozdějších předpisů, vydává toto souhrnné vyjádření:

1. Vodoprávní úřad – Bc. Jan Vaníček

Dle § 115 odst. 19 zákona č. 254/2001 Sb., o vodách a o změně některých zákonů (vodní zákon), ve znění pozdějších předpisů:

- **Zasahuje-li vodní dílo nebo činnost do správních obvodů několika vodoprávních úřadů, je k řízení příslušný ten vodoprávní úřad, v jehož správním obvodu leží rozhodující část tohoto vodního díla nebo v jehož správním obvodu se má vykonat rozhodující část činnosti.** Činností se rozumí nakládání s vodami, činnosti uvedené v § 14 a další činnosti podle zákona včetně záměrů, k nimž vydává vodoprávní úřad závazné stanovisko nebo vyjádření podle § 18. Místně příslušným vodoprávním úřadem pro stanovení ochranných pásem vodního zdroje nebo vodního díla je vodoprávní úřad, v jehož správním obvodu leží vodní dílo, s nímž stanovení ochranných pásem souvisí.

2. Orgán v oblasti nakládání s odpady - Mgr. L. Špaisová

věcně příslušný podle § 146 odst. 3 písm. b) zákona č. 541/2020 Sb., o odpadech, ve znění pozdějších předpisů (dále jen „zákon o odpadech“), vydává ke shora uvedené věci toto vyjádření:

- součástí projektové dokumentace je v části G. Rozbor sedimentu, prováděný společností EMPLA AG spol. s r.o. Přestože výsledky rozborů prokazují, že sedimenty je možné v souladu s platnou legislativou uložit na povrchu terénu, bude přebytný sediment a zemina uložena na skládku společnosti TRAMON – Malinové dolce. Projektová dokumentace podrobně řeší způsob nakládání s tímto odpadem a navrhuje postupy při jejich zpracování i ukládání. Předpokládá se vznik cca 1433,4 m² odpadu 170504.
- pokud budou dodrženy postupy navrhované v projektové dokumentaci, nemá orgán v oblasti nakládání s odpady k akci připomínky.

3. Orgán ochrany ovzduší – Mgr. Lenka Špaisová

věcně příslušný podle ustanovení § 27 odst. 1 písm. f) zákona č. 201/2012 Sb., o ochraně ovzduší, ve znění pozdějších předpisů (dále jen „zákon o ochraně ovzduší“), vydává k výše uvedené dokumentaci toto vyjádření:

- k zamýšlené akci nemáme z hlediska zájmů chráněných zákonem o ochraně ovzduší připomínky.

4. Orgán ochrany přírody a krajiny – Mgr. Libuše Bartošová

věcně příslušný podle ustanovení § 77 odst. 4 a § 65 zákona č. 114/1992 Sb., o ochraně přírody a krajiny, ve znění pozdějších předpisů (dále jen „zákon o ochraně přírody a krajiny“), vydává k výše uvedené věci toto vyjádření:

Závazné stanovisko k zásahu do významného krajinného prvku bude vydáno samostatným rozhodnutím pod č. j. MUCT/26145/2021/ZPR/LIB/1185 (žádost podána dne 08.12.2021).

5. Orgán ochrany zemědělského půdního fondu – Ing. I. Zobačová

věcně a místně příslušný orgán ochrany zemědělského půdního fondu dle § 15 písm. e) a j) zákona ČNR č. 334/1992 Sb., o ochraně zemědělského půdního fondu, ve znění pozdějších předpisů (dále jen „*zákon o ochraně ZPF*“), vydává ke shora uvedené věci toto **vyjádření**:

Uvedená stavba se nedotýká zájmů ochrany zemědělského půdního fondu, neboť dle předložené projektové dokumentace nebudou sedimenty použity na zemědělské půdě v souladu s § 3a zákona o ochraně ZPF, ale budou uloženy na skládce. Dále bude dle projektové dokumentace docházet k dočasnému záboru zemědělské půdy kvůli provizorním přístupovým cestám. Dle dokumentace nedojde k záboru delšímu než 1 rok, proto není třeba souhlasu orgánu ochrany ZPF dle § 9 odst. 2 písm. d) zákona o ochraně ZPF. V případě, že dojde k záboru delšímu než 1 rok, je potřeba požádat o dočasné vynětí půdy ze zemědělského půdního fondu.

6. Orgán státní správy lesů – Bc. Petr Vomáčka

Z předložené dokumentace je zřejmé, že navrhovaná stavba se dotýká pozemků ve vzdálenosti do 50 m od okraje lesa.

V případě, že pro její provedení bude potřeba rozhodnutí stavebního úřadu, popř. jiného správního úřadu, rozhodne tento úřad jen se souhlasem orgánu státní správy lesů (*dále jen „OSSL“*) – ustanovení § 14 odst. 2 zákona č. 289/1995 Sb., o lesích a o změně a doplnění některých zákonů, ve znění pozdějších předpisů (*dále jen „lesní zákon“*).

K případné žádosti o vydání závazného stanoviska - souhlasu s umístěním stavby nebo využitím území do 50 m od okraje lesa je vhodné doložit:

- situační zakres v mapě katastru nemovitostí s uvedením parcelních čísel dotčených lesních pozemků,
- souhlas vlastníka dotčených lesních pozemků;
- popis záměru, popř. projektovou dokumentaci ke stavbě.

Toto souhrnné vyjádření odboru životního prostředí není závazným stanoviskem ve smyslu ustanovení § 149 odst. 1 zákona č. 500/2004 Sb., správní řád, ve znění pozdějších předpisů.

Ing. Ivana Vrbická
vedoucí odboru životního prostředí



MĚSTSKÝ ÚŘAD ČESKÁ TŘEBOVÁ

Staré náměstí 78, 560 02 Česká Třebová

VÁŠ DOPIS ZNAČKA:

ZE DNE:

NAŠE Č. J.: MUCT/725/2022/ZPR/PVO/45

SPIS. ZN.: MUCT/725/2022/ZPR/PVO/45

EVID. ČÍSLO: S 362

POČET LISTŮ: 1

POČET PŘÍLOH: -

POČET LISTŮ PŘÍLOH: -

POČET SVAZKŮ PŘÍLOH: -

POČET A DRUH PŘÍLOH: -

V NELISTINNÉ PODOBĚ: -

SPISOVÝ ZNAK: 221.1.3

SKARTAČNÍ znak/lhůta: A/5

ODBOR/ODDĚLENÍ: životního prostředí/vodního hospodářství

OPRÁVNĚNÁ ÚŘEDNÍ OSOBA: Bc. P. Vomáčka, Ing. I. Vrbická

VYŘIZUJE/TEL.: Bc. Petr Vomáčka/465 500 189

DATUM PODPISU: 07.02.2022

"Agroprojekce Litomyšl, spol. s r.o."

Rokycanova 114

566 01 VYSOKÉ MÝTO

Z Á V A Z N É S T A N O V I S K O

Městský úřad Česká Třebová jako příslušný orgán státní správy lesů podle ustanovení § 48 odst. 2 písm. c) zákona č. 289/1995 Sb., o lesích a o změně a doplnění některých zákonů, ve znění pozdějších předpisů (*dále jen „lesní zákon“*) a podle ustanovení § 11 odst. 1 písm. b) zákona č. 500/2004 Sb., správní řád, ve znění pozdějších předpisů (*dále jen „správní řád“*) vydává podle ustanovení § 14 odst. 2 lesního zákona v souladu s ustanovením § 149 odst. 1 správního řádu

s o u h l a s

s umístěním stavby „**Třebovka, Dlouhá Třebová, odstranění nánosů, ř. km 3,425 - 7,738**“ v obci Česká Třebová, kat. území Lhotka u České Třebové, která se má dotknout pozemku ve vzdálenosti do 50 m od okraje lesa, tj.:

- pozemku parc. č. **736/12**, který leží ve vzdálenosti do 50 m od okraje lesního pozemku parc. č. **642**.

O d ů v o d n ě n í

Městský úřad Česká Třebová jako příslušný orgán státní správy lesů (*dále jen „OSSL“*) obdržel dne 10.01.2022 žádost Povodí Labe, státní podnik (IČ 70890005), se sídlem Víta Nejedlého 951/8, Hradec Králové v zastoupení společností "Agroprojekce Litomyšl, spol. s r.o." (IČ

64255611) se sídlem Rokycanova 114/IV, 566 01 Vysoké Mýto o souhlas s umístěním stavby „Třebovka, Dlouhá Třebová, odstranění nánosů, ř. km 3,425 - 7,738“ na pozemku ve vzdálenosti do 50 m od okraje lesa.

K žádosti byl přiložen zákres stavby, ze kterého je zřejmé, že na uvedeném pozemku dojde k odstranění nánosů z koryta vodního toku Třebovka. OSSL vydává toto stanovisko pouze na pozemek uvedený v žádosti. Zbylé pozemky leží v kat. území Dlouhá Třebová, kde je místně příslušný Městský úřad Ústí nad Orlicí.

K žádosti nebyl doložen souhlas vlastníka lesního pozemku. Vlastník lesního pozemku ani OSSL neponesou žádnou zodpovědnost za případné škody, které mohou vzniknout lesním provozem, případně klimatickými vlivy.

Zároveň OSSL upozorňuje vlastníka lesního pozemku na skutečnost, že podle ustanovení § 2897 zákona č. 89/2012 Sb., občanský zákoník, ve znění pozdějších předpisů, je možné uzavřít s investorem akce smlouvou o vzdání se práva domáhat se náhrady škody vzniklé na pozemku. Vlastníci lesních pozemků mohou své případné připomínky uplatnit jako účastníci řízení (např. ustanovení § 85 odst. 2 písm. b) zákona č. 183/2006 Sb., o územním plánování a stavebním řádu, ve znění pozdějších předpisů – dále jen „stavební zákon“) při územním řízení.

Vzhledem k charakteru stavby – odstranění nánosů z vodního toku a vzdálenosti stavby od dotčeného lesního pozemku, nestanovil OSSL podmínky, na které by bylo toto závazné stanovisko vázáno.

Toto závazné stanovisko není rozhodnutím ve správním řízení a nenahrazuje jiné stanovisko, rozhodnutí správního orgánu a je závazné pro výrokovou část rozhodnutí správního orgánu.

Poučení pro žadatele

Při realizaci záměru je nutno dbát základních povinností k ochraně pozemků určených k plnění funkcí lesa uvedených v ustanovení § 13 lesního zákona.

Ing. Ivana Vrbická
vedoucí odboru životního prostředí

Na vědomí:

- Kovářová Jana, Lhotka 30, 56002 Česká Třebová



MĚSTSKÝ ÚŘAD ČESKÁ TŘEBOVÁ

Staré náměstí 78, 560 02 Česká Třebová

VÁŠ DOPIS ZNAČKA: -
ZE DNE: 08.12.2021
NAŠE ZNAČKA (č. j.): MUCT/26145/2021/ZPR/LIB/1185-3
SPISOVÁ ZNAČKA (č. j.): MUCT/26145/2021/ZPR/LIB/1185

Agroprojekce Litomyšl, spol. s r.o.
Rokycanova 114/4
566 01 Vysoké Mýto

POČET LISTŮ: 1
POČET PŘÍLOH: -
POČET LISTŮ PŘÍLOH: -
POČET SVAZKŮ PŘÍLOH: -
POČET A DRUH PŘÍLOH: -
V NELISTINNÉ PODOBĚ: -
SPISOVÝ ZNAK: 246.4
SKARTAČNÍ znak/lhůta: A/5
ODBOR/ODDĚLENÍ: životního prostředí
OPRAVNĚNÁ ÚŘEDNÍ OSOBA: Mgr. L. Bartošová, Ing. I. Vrbická
VYŘIZUJE/TEL.: Mgr. Libuše Bartošová / 465500184

Robert Pírk
Lhotka 30
560 02 Česká Třebová

Jana Kovářová
Lhotka 30
560 02 Česká Třebová

DATUM PODPISU: 10.01.2022

ROZHODNUTÍ

Městský úřad Česká Třebová jako místně příslušný orgán ochrany přírody a krajiny podle § 11 odst. 1 zákona č. 500/2004 Sb., správní řád, v platném znění (dále jen „správní řád“) a věcně příslušný podle § 75 odst. 1 písm. c) a § 77 odst. 1 písm. a) zákona č. 114/1992 Sb., o ochraně přírody a krajiny, platném znění (dále jen „zákon“), na základě žádosti, kterou podalo Povodí Labe, státní podnik, Víta Nejedlého 951/8, 50003 Hradec Králové, IČO 70890005 (dále jen „žadatel“), provedl řízení a rozhodl takto:

V souladu s ustanovením § 4 odst. 2 zákona vydává žadateli

souhlasné

závazné stanovisko k zásahu do významného krajinného prvku – vodního toku Třebovka (ID 10100096). Zásah spočívá v odstranění sedimentů z koryta toku Třebovka na pozemku p. č. 736/12 v k. ú. Lhotka u České Třebové v sousedství pozemků p. č. 719/1 a 641/3 v k. ú. Lhotka u České Třebové.

Rozhodnutí je vydáno za předpokladu splnění následujících podmínek:

1. Zásah bude realizován v období listopad – březen.
2. Při zásahu ani následném odvozu sedimentu nedojde k poškození stávajících dřevin.

Účastníci řízení podle § 27 odst. 1 správního řádu:

Povodí Labe, státní podnik, Víta Nejedlého 951/8, 50003 Hradec Králové, IČO 70890005

Odůvodnění

Žadatel – Povodí Labe, státní podnik, Víta Nejedlého 951/8, 50003 Hradec Králové, IČO 70890005 zastoupený na základě plné moci společností Agroprojekce Litomyšl, spol. s.r.o., IČO 64255611, se sídlem Rokycanova 114/4, 566 01 Vysoké Mýto - podal dne 08.12.2021 žádost o vydání závazného stanoviska k zásahu, který by mohl vést k poškození nebo zničení významného krajinného prvku nebo ohrožení či oslabení jeho ekologicko-stabilizační funkce podle § 4 odst. 2 zákona. Jedná se o odstranění sedimentů z koryta toku Třebovka. V působnosti Městského úřadu Česká Třebová jde o úsek ř.km. 7,360 – 7,530 na pozemku p. č. 736/12 v k. ú. Lhotka u České Třebové. Dle projektové dokumentace dojde v tomto úseku o dotčené délce 172 m k odstranění sedimentu na stávající dno koryta v celkovém objemu 487 m³. Převážná část prací bude probíhat z koryta toku, do koryta bude zhotoven jeden dočasný sjezd. Dočasný sjezd bude po dokončení prací odstraněn a prostor provizorní příjezdové cesty uveden do původního stavu. Podle situačního výkresu bude provizorní cesta vedena přes pozemky p. č. 719/1 v k. ú. Lhotka u České Třebové (vlastník Robert Pírk, Lhotka 30, Česká Třebová) a p. č. 641/3 v k. ú. Lhotka u České Třebové (vlastník Jana Kovářová, Lhotka 30, Česká Třebová).

Orgán ochrany přírody dne 16.12.2021 oznámil zahájení správního řízení. V tomto dokumentu rovněž uvedl, že v tomto případě předpokládá stanovení podmínky realizace těžby sedimentu v období listopad – březen a zajištění ochrany stávajících dřevin. Žádný z účastníků řízení se k zahájenému řízení nevyjádřil a ani oslovené spolky se do řízení nepřihlásili.

Orgánu ochrany přírody je situace na místě známa. Jedná se o upravený úsek vodního toku, kde dochází k usazování sedimentu, který má být z hlediska údržby vodního toku pravidelně odstraňován. Na nánosech však již došlo k růstu vegetace a je zde pravděpodobné hnízdění ptáků (zejména kachny divoké). Z důvodu ochrany hnízdního klidu a také co nejmenšího ovlivnění dalších na vodní tok vázaných živočichů byla stanovena podmínka termínu realizace mimo vegetační období. Na levém břehu (v blízkosti provizorní příjezdové cesty) rostou mladé stromy vysazené po úpravě toku, které nesmí být během zásahu poškozeny.

Významný krajinný prvek slouží k rozmnožování, hnízdění a úkrytu různých živočichů, proto stanovil orgán ochrany přírody podmínky, díky kterým nedojde k nedovolené změně obecně nebo zvláště chráněných částí přírody.

Poučení

Proti tomuto rozhodnutí se lze odvolat podle § 81 správního řádu ve lhůtě 15 dnů ode dne oznámení rozhodnutí, a to ke Krajskému úřadu Pardubického kraje v Pardubicích podáním učiněným u zdejšího úřadu. Odvolání se podává podle § 82 odst. 2 správního řádu s potřebným počtem stejnopisů tak, aby jeden stejnopis zůstal správnímu orgánu a aby každý účastník dostal jeden stejnopis.

Ing. Ivana Vrbická
vedoucí odboru životního prostředí

Na vědomí:

Městský úřad Česká Třebová, vodoprávní úřad



MĚSTSKÝ ÚŘAD ČESKÁ TŘEBOVÁ

Staré náměstí 78, 560 02 Česká Třebová

VÁŠ DOPIS ZNAČKA:

ZE DNE: 08.12.2021

NAŠE Č. J.: MUCT/26167/2021/ZPR/PVV/1194

SPIS. ZN.: MUCT/26167/2021/ZPR/PVV/1194

EVID. ČÍSLO:

POČET LISTŮ: 1

POČET PŘÍLOH: 0

POČET LISTŮ PŘÍLOH: 0

POČET SVAZKŮ PŘÍLOH: 0

POČET A DRUH PŘÍLOH: 0

V NELISTINNÉ PODOBĚ: 0

SPISOVÝ ZNAK: 231.1

SKARTAČNÍ znak/lhůta: V/5

ODBOR/ODDĚLENÍ: životního prostředí/vodního hospodářství

OPRÁVNĚNÁ ÚŘEDNÍ OSOBA: Ing. Petra Vovsová, Ing. I. Vrbická

VYŘIZUJE/TEL.: Ing. Petra Vovsová/465 500 188

DATUM PODPISU: 15.12.2021

Agroprojekce Litomyšl, spol. s r.o.
Rokycanova 114/IV
566 01 VYSOKÉ MÝTO

Ohlášení udržovacích prací – Třebovka, Dlouhá Třebová, odstranění nánosů, ř.km 3,425 - 7,738

Městský úřad Česká Třebová jako příslušný vodoprávní úřad podle ustanovení § 104 odst. 2 písm. c) a ustanovení § 106 odst. 1 zákona č. 254/2001 Sb., o vodách a o změně některých zákonů, ve znění pozdějších předpisů (*dále jen „vodní zákon“*), obdržel dne 08.12.2021 ohlášení udržovacích prací podle ustanovení § 15a odst. 6 vodního zákona na vodním toku Třebovka (*IDTV 10100096*) od Povodí Labe, statní podnik, Víta Nejedlého 951/8, Slezské Předměstí, IČO: 70890005, zastoupené na základě plné moci společností Agroprojekce Litomyšl, spol. s r.o., Rokycanova 114/IV, 566 01 Vysoké Mýto, IČO: 64255611. Jedná se o odtěžení sedimentu u vytipovaných pěti lokalit, dotčená délka toku činí 833 m, z kterých bude odtěženo 1433,4 m³ sedimentu. Stavba je členěna na 5 stavebních objektů:

- SO - 01 Odstranění nánosů ř.km 3,860 - 4,250
- SO - 02 Odstranění nánosů ř.km 4,360 - 4,520
- SO - 03 Odstranění nánosů ř.km 5,300 - 5,370
- SO - 04 Odstranění nánosů ř.km 5,720 - 5,780
- SO - 05 Odstranění nánosů ř.km 7,360 - 7,530

Projektová dokumentace „Třebovka, Dlouhá Třebová, odstranění nánosů, ř.km 3,425 - 7,738“ (zpracovala společnost Agroprojekce Litomyšl, spol. s r.o., IČO 64255611, zakázka číslo 005 30/21, hlavní projektant Ing. Jakoubek Jaroslav, ČKAIT 0700096) řeší odtěžení sedimentu k uvedení kapacity toku do původních parametrů, na které bylo koryto toku v roce 2009 upraveno.

Na základě výše uvedeného Vám vodoprávní úřad podle ustanovení § 15a odst. 6 vodního zákona sděluje, že **nemá námitek** k odtěžení sedimentu v ř.km 7,360 - 7,530 (*tedy SO – 05*) na pozemku parc. č. 736/12 (*druh pozemku – vodní plocha*) v kat. území Lhotka u České Třebové a obci Česká Třebová. Jestliže by však došlo v rámci navrhovaných prací, které mají charakter běžné údržby ke změně původních parametrů koryta toku Třebovky, či vodních děl v korytě vodního toku je nutné Městskému úřadu Česká Třebová jako příslušnému speciálnímu stavebnímu úřadu předložit žádost o stavební povolení či změnu vodního díla.

Zároveň upozorňujeme na nutnost respektování majetkoprávních vztahů, na potřebu projednat udržovací práce s vlastníky sousedních pozemků, organizací Českého rybářského svazu a na řešení této akce rovněž ve smyslu ostatních právních předpisů.

Vodoprávní úřad dále upozorňuje, toto sdělení se vztahuje pouze na tu část stavby, která se nachází na pozemku parc. č. 736/12 v kat. území Lhotka u České Třebové a která je částí stavebního objektu SO – 05. Ostatní části a stavební objekty je třeba projednat s místně příslušným vodoprávním úřadem pro dané území (*kat. území Hylváty a Dlouhá Třebová*), kterým je Městský úřad Ústí nad Orlicí.

Ing. Ivana Vrbická
vedoucí odboru životního prostředí

Městský úřad Ústí nad Orlicí

Odbor životního prostředí

Vaše č.j.:
Ze dne:

Ev.č. 269

Naše č.j.: MUUO/48190/2021/ŽP/Vel
Číslo spisu: ŽP-SS 8581/2021
Poč. listů: 2
Poč. příloh: 0
Poč. lis. př.: 0

Vyřizuje: Lenka Velínská
Tel: 465 514 263
E-mail: velinska@muuo.
Datum: 15.12.2021
Místo: Ústí nad Orlicí

Agroprojekce spol. s r.o.
Rokycanova 114/IV
566 01 Vysoké Mýto

„Třebovka, Dlouhá Třebová, odstranění nánosů, ř.km 3,425-7,738“ – souhrnné vyjádření odboru životního prostředí

Městský úřad Ústí nad Orlicí, odbor životního prostředí, obdržel dne 30.11.2021 žádost o vyjádření k plánovanému odtěžení sedimentu ve vybraných lokalitách koryta toku Třebovka v k.ú. Dlouhá Třebová z hlediska zájmů na ochranu životního prostředí.

Název stavby: Třebovka, Dlouhá Třebová, odstranění nánosů, ř.km 3,425-7,738

Investor: Povodí Labe, státní podnik

Pozemky dotčené stavbou: p.p.č. 1407/1 v k.ú. Hylváty, p.p.č. 1640/1, 1633/3, 825/6 v k.ú. Dlouhá Třebová

Předložená dokumentace: OS + SP

Zpracovatel PD: Agroprojekce spol. s r.o.

Odbor životního prostředí posoudil předložený materiál a podle ustanovení § 154 zákona č. 500/2004 Sb., správní řád, vydává k němu toto souhrnné vyjádření:

1. Orgán odpadového hospodářství (Lenka Velínská):

Z hlediska zájmů chráněných zákonem č. 541/2020 Sb. o odpadech je realizace předloženého záměru možná.

2. Orgán ochrany ovzduší (Lenka Velínská):

Bez připomínek.

3. Orgán ochrany přírody a krajiny (Jana Bucháčková):

Městský úřad Ústí nad Orlicí jako místně příslušný orgán ochrany přírody a krajiny posoudil záměr z hlediska zájmů chráněných zákonem č. 114/1992 Sb., o ochraně přírody a krajiny v platném znění (dále jen zákon).

S ohledem na možnost dotčení zájmů chráněných zákonem je nezbytné, dle § 67 zákona, předem zpracovat hodnocení vlivu zamýšleného zásahu na zájmy chráněné podle části druhé, třetí a páté zákona (podrobnosti řeší vyhláška č. 142/2018 Sb., o náležitostech posouzení). Na základě závěrů tohoto hodnocení bude zřejmý další postup. Ze závěrů hodnocení bude jasné, zda a jakým způsobem dojde k negativním zásahům a zda je třeba učinit nějaká opatření ve vztahu k zamýšlenému záměru.

adresa: Sychrova 16, 562 24 Ústí nad Orlicí
tel.: +420 465 514 111
fax: +420 465 525 563

IČ: 00279676 DIČ: CZ00279676
email: podatelna@muuo.cz
web: http://www.ustinadorlici.cz

bankovní spojení:
KB Ústí nad Orlicí, č.ú.: 19-420611/0100
ID datové schránky: bxcbwmg

4. Vodoprávní úřad (Božena Kubešová):

Z hlediska zájmů chráněných zákonem č. 254/2001 Sb., o vodách a o změně některých zákonů, ve znění pozdějších předpisů, je realizace předloženého záměru možná.

5. Orgán státní správy lesů (Ing. Hana Grimová):

Z předložené dokumentace je zřejmé, že navrhovaná stavba se dotýká pozemků ve vzdálenosti do 50 m od okraje lesa.

V případě, že pro její provedení bude potřeba rozhodnutí stavebního úřadu, popř. jiného správního úřadu, rozhodne tento úřad jen se souhlasem orgánu státní správy lesů – ustanovení § 14 odst. 2 zákona č. 289/1995 Sb., o lesích a o změně a doplnění některých zákonů, ve znění pozdějších předpisů (dále jen „lesní zákon“).

Při dotčení pozemků ve vzdálenosti do 50 m od okraje lesa požádá investor orgán státní správy lesů o vydání závazného stanoviska o souhlasu s umístěním stavby nebo využitím území do 50 m od okraje lesa. K žádosti je třeba doložit:

- informativní výpis z katastru nemovitostí na předmětné lesní pozemky (ne starší jednoho roku),
- situační zakres stavby v mapě katastru nemovitostí
- doklady – zjednodušenou dokumentaci, o níž se záměr opírá

Z předloženého materiálu vyplývá, že akce se nedotýká dalších zájmů na ochranu životního prostředí, které jsou v kompetenci zdejšího odboru životního prostředí, tj. ochrany ZPF.

Podmínkou pro umístění a realizaci výše uvedené stavby je splnění podmínek, požadavků a připomínek uplatněných dotčenými orgány státní správy životního prostředí.

Mgr. Tomáš Kopecký, v.r.
vedoucí odboru

„Otisk úředního razítka“

za správnost vyhotovení
Lenka Velínská
oprávněná úřední osoba

Městský úřad Ústí nad Orlicí
Odbor životního prostředí

Vaše č.j.:
Ze dne:

Náše č.j.: MUUO/51520/2021/ŽP/grim
Číslo spisu: 323/2022
Spis. značka: ŽP-SSL/323/2022
Poč. listů: 2
Poč. příloh: 0
Poč. lis. př.: 0

Vyřizuje: Ing. Hana Grimová
Tel: 465 514 232
E-mail: grimova@muuo.cz
Datum: 11. 1. 2022
Místo: Ústí nad Orlicí

Souhlas s umístěním stavby nebo využitím území do 50 m od okraje lesa

Městský úřad Ústí nad Orlicí, jako příslušný orgán státní správy lesů podle § 10 a 11 zákona č. 500/2004 Sb., správního řádu, v platném znění (dále jen „správní řád“) a podle § 48 odst. 2 písm. c) zákona č. 289/1995 Sb., o lesích a o změně a doplnění některých zákonů v platném znění (dále jen „lesní zákon“), v řízení o vydání závazného stanoviska podle § 149 odst. 1 správního řádu v souladu s ustanovením podle § 14 odst. 2 lesního zákona vydává

s o u h l a s

s umístěním stavby „**Třebovka, Dlouhá Třebová, odstranění nánosů, ř.km 3,425 - 7,738**“ na pozemku p.p.č. 1407/1 v k. ú. Hylváty, p.p.č. 1640/1, 1633/3, 825/6 v k. ú. Dlouhá Třebová.

Stavba je situována do vzdálenosti 50 m od okraje lesa, tj. od pozemku určeného k plnění funkcí lesa, pozemek **p.p.č. 1419, 1134 v k. ú. Dlouhá Třebová**.

Souhlas se uděluje za těchto podmínek:

1. Při realizaci záměru je nutno dbát základních povinností k ochraně pozemků určených k plnění funkcí lesa uvedených v § 13 lesního zákona.
2. Výkopový, stavební ani jiný materiál nebude ukládán na pozemky určené k plnění funkcí lesa.

Odůvodnění:

Dne 21. prosince 2021 obdržel Městský úřad Ústí nad Orlicí žádost Povodí Labe, státního podniku, IČO 70890005, Víta Nejedlého 951/8, Slezské Předměstí, 500 03 Hradec Králové, zastoupené na základě plné moci společností Agroprojekce Litomyšl, spol. s r.o., IČO 64255611, Roykycanova 114/IV, 566 01 Vysoké Mýto, o vydání souhlasu s umístěním stavby na pozemku do vzdálenosti 50 m od okraje lesa.

Dle předložené projektové dokumentace se jedná o stavbu „Třebovka, Dlouhá Třebová, odstranění nánosů, ř.km 3,425 - 7,738“ na pozemcích v k. ú. Hylváty, Dlouhá Třebová, Lhotka u České Třebové. Uvažovaná stavba se tedy nachází ve dvou správních obvodech obcí z rozšířenou působností, tj. Městského úřadu Ústí nad Orlicí a Městského úřadu Česká Třebová. Městský úřad Ústí nad Orlicí,

adresa: Sychrova 16, 562 24 Ústí nad Orlicí
tel.: +420 465 514 111
fax: +420 465 525 563

IČ: 00279676 DIČ: CZ00279676
email: podatelna@muuo.cz
web: http://www.ustinadorlici.cz

bankovní spojení:
KB Ústí nad Orlicí, č.ú.: 19-420611/0100
ID datové schránky: bxcbwmg

odbor životního prostředí vydává závazné stanovisko ke stavbě na pozemcích, které se nacházejí v jeho správním obvodu, tj. v k. ú. Hylváty a Dlouhá Třebová.

Ve správním obvodu obce s rozšířenou působností Ústí nad Orlicí se stavba nachází na pozemku p.p.č. 1407/1 v k. ú. Hylváty, p.p.č. 1640/1, 1633/3, 825/6 v k. ú. Dlouhá Třebová. Stavba je situována do vzdálenosti 50 m od okraje lesa, tj. od pozemku určeného k plnění funkcí lesa, pozemek p.p.č. 1419, 1134 v k. ú. Dlouhá Třebová.

Jedná se o údržbu stávající stavby. Údržbou dojde ke zlepšení odtokových poměrů v území. Stavební práce mají charakter odbahnění. Odtěžením sedimentu dojde k uvedení kapacity toku do původních parametrů, na které bylo koryto v roce 2009 upraveno. Při odstraňování nánosů nebude zasahováno do opěrných zdí a do kamenného pevnění toku.

Vzhledem k tomu, že se navrhovaná stavba nachází do 50 m od okraje lesa, jsou v závazném stanovisku stanoveny podmínky, za jakých lze navrhovanou stavbu realizovat. Uvedené podmínky byly žadateli městským úřadem uloženy s ohledem na ochranu lesních pozemků a na nich rostoucích lesních porostů.

Městský úřad Ústí nad Orlicí po zvážení všech podkladů dospěl k závěru, že předložené žádosti o vydání závazného stanoviska k výše uvedené stavbě lze vyhovět.

Poučení:

Souhlas vydávaný jako podklad pro rozhodnutí o umístění stavby nebo územní souhlas a dále pro rozhodnutí o povolení stavby, zařízení nebo terénních úprav anebo jejich ohlášení je závazným stanoviskem podle správního řádu a není samostatným rozhodnutím ve správním řízení. Případné odvolání proti obsahu závazného stanoviska je možné v rámci odvolacího řízení podáním u příslušného stavebního úřadu.

Mgr. Tomáš Kopecký, v. r.
vedoucí odboru

Za správnost vyhotovení:

Ing. Hana Grimová
oprávněná úřední osoba

Obdrží:

Agroprojekce Litomyšl, spol. s r.o., Rokycanova 114/IV, 566 01 Vysoké Mýto

Digitálně podepsal Hana Grimová
Datum: 11.01.2022 11:17:30 +01:00

adresa: Sychrova 16, 562 24 Ústí nad Orlicí
tel.: +420 465 514 111
fax: +420 465 525 563

IČ: 00279676 DIČ: CZ00279676
email: podatelna@muuo.cz
web: <http://www.ustinadorlici.cz>

bankovní spojení:
KB Ústí nad Orlicí, č.ú.: 19-420611/0100
ID datové schránky: bxcbwmg

Městský úřad Ústí nad Orlicí

Odbor životního prostředí

Vaše č.j.: 20/006816/204
Ze dne: 23.9.2020

Naše č.j.: MUUO/48189/2022/ŽP/Bu
Číslo spisu: 8550/2021
Spis. značka: ŽP-OP/8550/2021
Poč. listů: 6
Poč. příloh: 0
Poč. lis. př.: 0

Vyřizuje: Jana Bucháčková
Tel: 465 514 245
E-mail: buchackova@muuo.cz
Datum: 9.3.2022
Místo: Ústí nad Orlicí

R O Z H O D N U T Í

Městský úřad Ústí nad Orlicí jako místně a věcně příslušný orgán ochrany přírody podle ustanovení § 77 odst. 1 písm. a) zákona č. 114/1992 Sb., o ochraně přírody a krajiny v platném znění (dále jen zákon), § 61 odst. 1 písm. c) zákona č. 128/2000 Sb., o obcích v platném znění a § 10 zákona č. 500/2004 Sb. správního řádu v platném znění (dále jen správní řád) na základě žádosti o závazné stanovisko k zásahu do významných krajinných prvků (dále jen VKP), toku Třebovka vydává pro investora záměru "Třebovka, Dlouhá Třebová, odstranění nánosů, ř. km 3,425 – 7,738", Povodí Labe, státní podnik, Víta Nejedlého 951/8, Slezské Předměstí, 500 03 Hradec Králové, IČO 70890005, toto závazné stanovisko:

Městský úřad Ústí nad Orlicí jako příslušný orgán ochrany přírody souhlasí na základě § 4 odst. 2 zákona se zásahem do významných krajinných prvků, toku Třebovka v souvislosti s realizací akce „Třebovka, Dlouhá Třebová, odstranění nánosů, ř. km 3,425 – 7,738“ na pč. 1407/1 k.ú. Hylváty a pč. 1640/1, 1633/3 a 825/6 v k.ú. Dlouhá Třebová, dle projektové dokumentace zpracované společností Agroprojekce Litomyšl, spol. s r.o., Rokycanova 114/IV, 566 01 Vysoké Mýto, zakázka číslo 005 30/21, která bude prováděna za účelem údržby toku.

Pro zajištění minimalizace negativních dopadů stanovuje pro realizaci záměru tyto podmínky:

1. orgán ochrany přírody bude 14 dní předem písemně informován o započetí prací,
2. maximálně 4 dny před zahájením prací bude provedena obhlídka odborně způsobilou osobou a bude zajištěn transfer přítomných volně žijících živočichů. Pro fázi realizace záměru bude stanoven odborný biologický dozor, který bude po celou dobu výstavby zajišťovat zájmy ochrany přírody dle zákona a který bude operativně přijímat opatření potřebná k odvrácení zranění či usmrcení zvláště chráněných druhů, kontrolovat stav dřevin apod. O výsledcích obhlídek bude vždy proveden záznam do stavebního deníku. Bezprostředně před zahájením prací bude proveden odlov rybí obsádky. Odlov nebude prováděn za zvýšených průtoků, při zvýšeném zákalu vody, při teplotě vody nižší než 4°C nebo vyšší než 20°C a při částečně zamrzlé hladině vody. Odchycení jedinci budou neprodleně přemístěni do nedotčeného úseku toku. O zahájení prací v toku bude s předstihem dva kalendářní měsíce

Digitálně podepsal Jana Bucháčková
Datum: 11.03.2022 13:03:59 +01:00

adresa: Sychrova 16, 562 24 Ústí nad Orlicí
tel.: +420 465 514 111
fax: +420 465 525 563

IČ: 00279676 DIČ: CZ00279676
email: podatelna@muuo.cz
web: http://www.ustinadorlici.cz

bankovní spojení: KB Ústí nad Orlicí, č.ú.: 19-420611/0100
ID datové schránky: bxcbwmg

prokazatelně informován jednatel Místní organizace Českého rybářského svazu Česká Třebová,

3. veškeré práce budou provedeny šetrným způsobem ve vhodném období, aby bylo minimalizováno ohrožení a rušení všech volně žijících živočichů, pro které tok představuje přirozený biotop, práce budou provedeny od 1.8. do 15.3. kalendářního roku,
4. v souladu s informací Krajského úřadu Pardubického kraje, odboru životního prostředí a zemědělství čj. 40211/2018/OŽP/Si ze dne 4.6.2018 k připravovaným záměrům – Tichá Orlice a Třebovka bude údržba upraveného koryta prováděna po částech a s dostatečným časovým odstupem jednotlivých etap. Těžení sedimentu je tak možné v maximální délce 1/3 předmětného úseku toku. Těžbu nánosů je třeba zahájit na začátku úseku, v k.ú. Lhotka u České Třebové a postupovat po toku směrem ke k.ú. Hylváty,
5. v případě provádění prací v toku je třeba časově omezit dobu zákalu proudící vody. K provádění prací budou použity stroje v perfektním technickém stavu, nepoužívaná technika na břehu toku bude podložena zachytnými vanami. Doplnění kapalin nebude prováděno v blízkosti toku,
6. při realizaci záměru je třeba respektovat podmínky ochrany dřevin před poškozováním a ničením podle § 7 odst. 1 zákona. Práce je třeba provádět v souladu s ČSN 83 9061, která řeší ochranu stromů, porostů a vegetačních ploch při stavebních pracích. Při používání techniky je nutné dbát na ochranu všech dřevin, zejména nesmí být pojižděno vozidly přes kořenový systém vzrostlých stromů. Musí být přijata taková opatření a zvolen takový způsob prací, při kterém bude minimalizováno i poškozování nadzemních částí stromů,
7. během stavebních prací je třeba předcházet dalšímu šíření a zavlékání invazních druhů. Vytěžený sediment nebude ukládán na březích toku a bude s ním nakládáno v souladu se zákonem č. 541/2020 Sb., o odpadech,
8. po dokončení prací a odstranění budovaných sjezdů bude, zejména z důvodu prevence šíření invazních a ruderalních druhů, zajištěna rekultivace všech pozemků dotčených pracemi,
9. rozhodnutí se vztahuje rovněž na dodavatele prací, kteří musí být před realizací záměru držitelem závazného stanoviska prokazatelným způsobem poučení o všech jeho podmínkách.

Účastník řízení na základě § 27 odst. 1 písm. a) správního řádu:

Povodí Labe, státní podnik, Víta Nejedlého 951/8, Slezské Předměstí, 500 03 Hradec Králové, IČO 70890005

Odůvodnění:

Městský úřad Ústí nad Orlicí jako příslušný správní orgán ochrany přírody obdržel dne 30.11.2021 žádost společnosti Agropojekce Litomyšl, spol. s r.o., Rokycanova 114/IV, 566 01 Vysoké Mýto, o vydání závazného stanoviska k zásahům do významného krajinného prvku, toku Třebovky v souvislosti s realizací „Třebovka, Dlouhá Třebová, odstranění nánosů, ř. km

3,425 – 7,738“. Dnem podání bylo zahájeno správní řízení. K žádosti žadatel doložil průvodní zprávu, výkazy výměr a katastrální a koordinační situační výkresy.

Následně, opatřením čj. MUUO/49229/2021/ŽP/Bu ze dne 7.12.2021, správní orgán vyzval žadatele k doplnění podání o plnou moc v zastupování v řízení investora záměru Povodí Labe, s.p., Víta Nejedlého 951/8, Slezské Předměstí, 500 03 Hradec Králové a hodnocení vlivu záměru na zájmy chráněné podle části druhé, třetí a páté dle § 67 zákona. Dále správní orgán společnost Agroprojekci Litomyšl, spol. s r.o., upozornil, že k.ú. Lhotka u České Třebové nepatří do obvodu obce s rozšířenou působností, města Ústí nad Orlicí, a v této záležitosti je třeba se obrátit na Městský úřad Česká Třebová. OOP také usnesením do doby doplnění podání řízení přerušil. Dne 22.12.2021 žadatel doplnil podání o plnou moc investora k zastupování v řízení a stanovisko Krajského úřadu Pardubického kraje, odboru životního prostředí zn. 94571/2021/OŽP/Pe ze dne 20.12.2021 k záměru „Třebovka, Dlouhá Třebová, odstranění nánosů, ř. km 3,425 – 7,738“, načež správní orgán sdělením čj. MUUO/51534/2021/ŽP/Bu, spis. zn. ŽP-OP/8550/2021 ze dne 4.1.2022 sdělil žadateli, že stanovisko krajského úřadu se týká uplatnění § 45i zákona, vlivu záměru na předměty ochrany a celistvosti evropsky významných lokalit a ptačích oblastí a není možné jej považovat za požadované hodnocení dle § 67 zákona. Následně, dne 11.1.2022, správní orgán obdržel od žadatele informaci Krajského úřadu Pardubického kraje, odboru životního prostředí a zemědělství čj. 40211/2018/OŽPZ/Si ze dne 26.1.2018 k připravovaným záměrům – Tichá Orlice a Třebovka. V informaci se uvádí, že tok Třebovky je dle Nálezové databáze ochrany přírody stanovištěm zvláště chráněné mihule potoční a vranky obecné a může být stanovištěm střeve potoční a mníka jednovousého. Z těchto důvodů je nezbytné, aby údržba koryta nebyla prováděna v celé délce, ale vždy jen po částech a s dostatečným odstupem etap. Krajský úřad jako orgán ochrany přírody tak považuje za vhodné provést těžbu sedimentu vždy maximálně v délce 1/3 předmětného úseku s tím, že jednotlivé etapy by po sobě měly následovat 3 až 5 let. Tímto opatřením by měla být zajištěna trvalá existence dostatečného množství ploch vhodných biotopů uvedených zvláště chráněných druhů, a to po celou dobu provádění údržby vodního díla. Stejně tak by v rámci řešené části Třebovky měl být zachován i dostatečný počet úkrytových možností. Pouze pokud by byl záměr realizován jiným způsobem, bylo by jej dle krajského úřadu možné považovat za škodlivý zásah do přirozeného vývoje zvláště chráněných druhů, tzn. byl by proveden v rozporu s ustanovením § 50 zákona. Správní orgán na základě této informace od hodnocení dle § 67 zákona ustoupil a oznámil zahájení řízení účastníkům řízení a na základě § 70 odst. 2 zákona také spolku Krajina a tradice, z.s., Karpatská 177, 562 04 Ústí nad Orlicí. Spolek se v zákonem stanovené lhůtě do řízení nepřihlásil a nemá tak postavení účastníka řízení. Obec Dlouhá Třebová je účastníkem řízení na základě § 71 odst. 3 zákona. Správní orgán také v souladu s § 104 zákona č. 254/2001 Sb., o vodách a o změně některých zákonů v platném znění (dále jen vodního zákona) požádal o stanovisko příslušný vodoprávní úřad, Městský úřad Ústí nad Orlicí. Vodoprávní úřad ve svém stanovisku čj. MUUO/4180/2022/ŽP/Ku, spis. zn. ŽP-Vod/4488/2022, které správní orgán obdržel dne 16.2.2022, uvedl, že akce je za předpokladu dodržení všech ustanovení vodního zákona možná. V rámci řízení uplatnil připomínky ČRS Hradec Králové a to prostřednictvím MO ČRS Česká Třebová. Jednatel této místní organizace, pan Jiří Kovář, tel. 608 602 534, upozornil na nutnost slovení rybí obsádky ve zmiňovaném ř.km, přičemž termín zahájení potřebuje MO

oznámit min. 2 měsíce dopředu. Zároveň se dotázal, kdo bude hradit náklady vzniklé s odlovem. Podmínku slovení toku i oznámení zahájení prací 2 měsíce dopředu MO ČRS Česká Třebová správní orgán uložil ve výroku rozhodnutí. Provozní podmínky odlovu si musí investor dohodnout s MO ČRS Česká Třebová, protože nemohou být předmětem tohoto rozhodnutí. Další kontakty na pracovníky MO ČRS Česká Třebová jsou předseda MO - Mgr. Michal Šindelář, tel. 605 159 552, hospodář MO Radek Vaňous, tel. 731 131 847.

Zájmové území, které zasahuje do správního obvodu zdejšího orgánu ochrany přírody, se nachází v zastavěném území k.ú. Dlouhá Třebová a k.ú. Hylváty. Jedná se o upravené koryto vodního toku lemované oplocením v majetku soukromých osob. Překážkou pro provádění prací jsou mosty a lávky.

Cílem záměru je odstranění sedimentů z koryta toku na 5 lokalitách v ř. km 3,425 – 7,738. Dotčená délka toku činí 833 m. Odtěžením sedimentu dojde k uvedení kapacity toku do původních parametrů, na které bylo koryto toku v roce 2009 upraveno. Opravou dojde ke zlepšení odtokových poměrů. Při odstraňování nánosů nebude zasahováno do opěrných zdí a do kamenného opevnění toku. Převážná část prací bude probíhat z koryta toku, do koryta tak budou zhotoveny 2 ks dočasných sjezdů. Po dokončení prací budou dočasné sjezdy odstraněny a plochy uvedeny do původního stavu.

Tok Třebovky je významným krajinným prvkem dle § 3 odst. 1 písm. b) zákona, tzn. ekologicky, geomorfologicky nebo esteticky hodnotnou částí krajiny, která utváří její typický vzhled a přispívá k udržení její stability a dle § 4 odst. 2 zákona je chráněna před poškozováním a ničením. V § 58 odst. 1 zákona je ochrana přírody a krajiny označena za veřejný zájem a ukládá každému, kdo jí užívá, za povinnost strpět omezení vyplývající ze zákona. Také v zákoně č. 17/1992 Sb., o životním prostředí v platném znění je v § 17 odst. 1 stanovena obecná povinnost minimalizovat nepříznivé důsledky své činnosti na životní prostředí. (Všechna tato opatření jsou logickým odrazem práva na příznivé životní prostředí a tedy i jeho součástí, přírody, zakotveného v předpisech nejvyšší právní síly. Již v preambuli Ústavy České republiky je vysloveno odhodlání společně střežit a rozvíjet zděděné přírodní bohatství.) Vlastním účelem zákona je pak za účasti příslušných krajů, obcí, vlastníků a správců pozemků přispět k udržení a obnově přírodní rovnováhy v krajině, k ochraně rozmanitostí forem života, přírodních hodnot a krás, k šetrnému hospodaření s přírodními zdroji. Přitom zákon také zmiňuje, že je třeba zohlednit hospodářské, sociální a kulturní potřeby obyvatel a regionální a místní poměry.

Správní orgán hodnotí jako významný zájem žadatele, kterým je údržba upraveného koryta toku Třebovky a s tím souvisejících funkčních protipovodňových opatření. OOP přihlédl také ke skutečnosti, že záměr nemá variantní řešení, a možnosti snížení negativního dopadu zásahu dodržením stanovených podmínek.

Jako zásadní považuje OOP stanovení odborného biologického dozoru, který dohlédne na přípravu území před zahájením stavby (transfer živočichů apod.) a může zabránit zbytečným škodám v průběhu stavby navržením potřebných opatření. (Odlov rybí obsádky prováděný za účelem snížení mortality jedinců bude proveden ve spolupráci s MO ČRS Česká Třebová.) Významný vliv na rozsah negativních dopadů má také období provádění prací. Za zcela nevhodné je období jarních měsíců, kdy dochází k rozmnožování a výchově mláďat většiny

živočichů, proto správní orgán omezil dobu na provádění prací od 1.8. do 15.3. kalendářního roku. V souladu s informací Krajského úřadu Pardubického kraje, odboru životního prostředí a zemědělství čj. 40211/2018/OŽP/Si ze dne 4.6.2018 k připravovaným záměrům – Tichá Orlice a Třebovka nebude údržba upraveného koryta prováděna v celé délce, ale po částech, přičemž těžbu nánosů je třeba z logických důvodů zahájit na začátku úseku, v k.ú. Lhotka u České Třebové (úsek ORP Česká Třebová) a postupovat po toku směrem ke k.ú. Hylváty.

Nezbytné je také omezení zakalení vody v případě prací souvisejících s tokem. Zákal znamená zejména určitý deficit kyslíku a náhlou změnu životních podmínek a možnost úhynu některých živočichů. Tyto negativní dopady lze zmírnit prováděním prací po etapách s mírnou časovou prodlevou. Kvalitu vody v toku může ohrozit i únik látek nebezpečných vodám ze stavebních materiálů, strojů ve špatném technickém stavu či při doplňování či nevhodném uskladnění těchto látek poblíž toku. Vlivem eutrofizace či splachu těchto nebezpečných látek by mohlo dojít ke snížení populací ryb či další rheofilní fauny. Při provádění prací je také potřeba respektovat podmínky ochrany dřevin před poškozováním a ničením podle § 7 odst. 1 zákona a postupovat dle ČSN 83 9061, která řeší ochranu stromů, porostů a vegetačních ploch při stavebních pracích. Při používání techniky je nutné dbát na ochranu všech dřevin, zejména nesmí být pojižděno vozidly přes kořenový systém vzrostlých stromů. Musí být přijata taková opatření a zvolen takový způsob prací, při kterém bude minimalizováno i poškozování nadzemních částí stromů. Významné je i provedení rekultivací po dokončení záměru. Otevřené plochy jsou vystaveny nástupu ruderalních rostlin, invazních druhů a plevelů, které mohou následně ovlivnit skladbu okolních fytocenóz nežádoucí sukcesí.

Poučení:

Proti tomuto rozhodnutí je možno na základě § 81 odst. 1 správního řádu podat odvolání a to v souladu s § 83 odst. 1 správního řádu do patnácti dnů od jeho doručení ke Krajskému úřadu Pardubického kraje. Odvolání se podává na adresu Městský úřad Ústí nad Orlicí, Sychrova 16, 562 24 Ústí nad Orlicí. Odvolání musí mít náležitosti uvedené v § 37 odst. 2 správního řádu a musí obsahovat údaje o tom, proti kterému rozhodnutí směřuje. Odvolání jen proti odůvodnění rozhodnutí je nepřipustné.

Účastníci, kterým bude rozhodnutí doručováno dle § 19 odst. 1 správního řádu prostřednictvím veřejné datové sítě do jeho datové schránky, začíná lhůta k podání odvolání běžet následující den po doručení tohoto dokumentu do jeho datové schránky. Za doručení se dle § 17 odst. 3 zákona č. 300/2008 Sb., o elektronických úkonech a autorizované konverzi dokumentů v platném znění považuje okamžik, kdy se účastník do datové schránky přihlásí. Nepřihlásí-li se do datové schránky do 10 dnů ode dne, kdy byl dokument do jeho datové schránky dodán, považuje se dokument za doručení poslední den této lhůty (§ 17 odst. 4 citovaného zákona).

Účastníkům, kterým bude dle § 19 odst. 2 správního řádu doručováno prostřednictvím provozovatele poštovních služeb, se lhůta počítá s ohledem na § 40 odst. 1 písm. a) a c) správního řádu. Lhůta k podání odvolání začíná běžet následující den po doručení rozhodnutí. Případně-li konec lhůty na sobotu, neděli nebo svátek je posledním dnem lhůty

č. j.: MUUO/48189/2021/ŽP/Bu
č. spisu: 8550/2021
spis. značka: ŽP-OP/8550/2021

6/6

nejbližší příští pracovní den. Nebude-li možné rozhodnutí doručit, bude zásilka uložena u provozovatele poštovních služeb. Jestliže si adresát uloženou písemnost nevyzvedne ve lhůtě do 10 dnů ode dne, kdy byla k vyzvednutí připravena, považuje se dle § 24 odst. 1 správního řádu za doručenou poslední den této lhůty.

Mgr. Tomáš Kopecký v.r.
vedoucí odboru

Za správnost vyhotovení:
Jana Bucháčková
oprávněná úřední osoba

Obdrží:

Povodí Labe, s.p., Víta Nejedlého 951/8, Slezské Předměstí, 500 03 Hradec Králové
zastoupený na základě plné moci společností Agroprojekce Litomyšl, spol. s r.o., Rokycanova
114/IV, 566 01 Vysoké Mýto
Český rybářský svaz, Východočeský územní svaz, Kovová 1121, 500 03 Hradec Králové 3
Obec Dlouhá Třebová, Ústecká 235, 561 17 Dlouhá Třebová

adresa: Sychrova 16, 562 24 Ústí nad Orlicí
tel.: +420 465 514 111
fax: +420 465 525 563

IČ: 00279676 **DIČ:** CZ00279676
email: podatelna@muuo.cz
web: <http://www.ustinadorlici.cz>

bankovní spojení:
KB Ústí nad Orlicí, č.ú.: 19-420611/0100
ID datové schránky: bxcbwmg

Městský úřad Ústí nad Orlicí

Odbor životního prostředí

Vaše č.j.:
Ze dne: 30.11.2021
Ev. list. č. V 1504

Naše č.j.: MUUO/49252/2021/ŽP/Ku
Číslo spisu: 8644/2021
Spis. značka: ŽP-Vod/8644/2021
Poč. listů: 1
Poč. příloh: 0
Poč. lis. př.: 0

Vyřizuje: Božena Kubešová
Tel: 465 514 216
E-mail: lindent@muuo.cz
Datum: 07.12.2021
Místo: Ústí nad Orlicí

Povodí Labe, s.p.
Víta Nejedlého 951
500 03 Hradec Králové

Ohlášení udržovacích prací – „Třebovka, Dlouhá Třebová, odstranění nánosů, ř.km 3,425-7,738“

Městský úřad Ústí nad Orlicí, jako vodoprávní úřad věcně příslušný podle ustanovení § 104 odst. (2) písm. c) a ustanovení § 106 odst. (1) zákona č. 254/2001 Sb., o vodách a o změně některých zákonů, ve znění pozdějších předpisů (*dále jen "vodní zákon"*) a jako místně příslušný vodoprávní úřad podle ustanovení § 11 odst. (1) písm. b) zákona č. 500/2004 Sb., správní řád, ve znění pozdějších předpisů (*dále jen "správní řád"*) obdržel dne 30.11.2021 ohlášení udržovacích prací Povodí Labe, s. p., se sídlem Víta Nejedlého 951, 500 03 Hradec Králové, které jsou prováděny v rámci běžné údržby ve smyslu ustanovení odst. (3) § 15a vodního zákona.

Jedná se o 5 lokalit, ve kterých bude odtěženo 1433,4 m³ sedimentů. Dotčená délka toku činí 833 m, dotčeny budou tyto poz. parc. č. 1407/1, 1640/1, 1633/3, 825/6, k.ú. Dlouhá Třebová, ř.km 3,425-7,738. Práce budou realizovány v roce 2022.

Poz. parc. č. 736/12, k.ú. Lhotka u České Třebové nespádá do místní příslušnosti Měského úřadu Ústí nad Orlicí.

Na základě výše uvedeného Vám vodoprávní úřad sděluje, že k provedení výše uvedených prací nemá námitek.

Mgr. Tomáš Kopecký, v.r.
vedoucí odboru

Za správnost vyhotovení:

Božena Kubešová
oprávněná úřední osoba

adresa: Sychrova 16, 562 24 Ústí nad Orlicí
tel.: +420 465 514 111
fax: +420 465 525 563

IČ: 00279676 DIČ: CZ00279676
email: podatelna@muuo.cz
web: http://www.ustinadorlici.cz

Digitálně podepsal Božena Kubešová
Datum: 07.12.2021 11:21:06 +01:00
bankovní spojení:
KB Ústí nad Orlicí, č.ú.: 19-420611/0100
ID datové schránky: bxcbwmg

Souhlas se zřízením dočasné komunikace po dobu stavby

ke stavbě : „Třebovka, Dlouhá Třebová, odstranění nánosů, ř.km 3,425 – 7,738“
(Investor : Povodí Labe státní podnik, Hradec Králové)

Vlastník pozemku : Kovářová Jana

Adresa : Lhotka 30, 56002 Česká Třebová

Jako vlastník níže uvedených pozemků zapsaných na LV 744 v k.ú. Lhotka u České Třebové /souhlasím – nesouhlasím/* se vstupem na pozemek během stavby v nezbytné míře a to za účelem realizace akce „Třebovka, Dlouhá Třebová, odstranění nánosů, ř.km 3,425 - 7,738“ dle projektové dokumentace zpracované firmou Agroprojekce Litomyšl s.r.o.

<u>Parcela KN</u>	<u>druh pozemku</u>	<u>výměra dočasného záboru (cca. m²)</u>
641/3	trvalý travní porost	295

Případné škody způsobené vstupem na pozemek během stavby budou nahrazeny, pozemek bude navrácen ve stavu sjednaném při předání pozemku před zahájením stavby.

Vyjádření vlastníka pozemku :

Prosim o pravek do povodního stavu

.....

.....

.....

.....

.....
vlastník pozemku (podpis)

Příloha : katastrální situační výkres

V *Česká Třebová* dne *18. 11.* 2021

* nehodící se škrtněte

Souhlas se zřízením dočasné komunikace po dobu stavby

ke stavbě : „Třebovka, Dlouhá Třebová, odstranění nánosů, ř.km 3,425 – 7,738“
(Investor : Povodí Labe státní podnik, Hradec Králové)

Vlastník pozemku : Pírk Robert

Adresa : Lhotka 30, 56002 Česká Třebová

Jako vlastník níže uvedených pozemků zapsaných na LV 830 v k.ú. Lhotka u České Třebové /souhlasím – nesouhlasím/* se vstupem na pozemek během stavby v nezbytné míře a to za účelem realizace akce „Třebovka, Dlouhá Třebová, odstranění nánosů, ř.km 3,425 – 7,738“ dle projektové dokumentace zpracované firmou Agroprojekce Litomyšl s.r.o.

<u>Parcela KN</u>	<u>druh pozemku</u>	<u>výměra dočasného záboru (cca. m²)</u>
719/1	trvalý travní porost	241

Případné škody způsobené vstupem na pozemek během stavby budou nahrazeny, pozemek bude navrácen ve stavu sjednaném při předání pozemku před zahájením stavby.

Vyjádření vlastníka pozemku :


vyje do původního stavu

.....

.....

.....

.....


.....
vlastník pozemku (podpis)

Příloha : katastrální situační výkres

V *18.11 2021* dne 2021

* nehodící se škrtněte

Česká Třebová

Souhlas se zřízením dočasné komunikace po dobu stavby

ke stavbě : „Třebovka, Dlouhá Třebová, odstranění nánosů, ř.km 3,425 – 7,738“
(Investor : Povodí Labe státní podnik, Hradec Králové)

Vlastník pozemku : Vaňousová Helga

Adresa : Skalka 316, 56117 Dlouhá Třebová

Jako vlastník níže uvedených pozemků zapsaných na LV 250 v k.ú. Dlouhá Třebová /souhlasím – ~~nesouhlasím~~*/ se vstupem na pozemek během stavby v nezbytné míře a to za účelem realizace akce „Třebovka, Dlouhá Třebová, odstranění nánosů, ř.km 3,425 – 7,738“ dle projektové dokumentace zpracované firmou Agroprojekce Litomyšl s.r.o.

<u>Parcela KN</u>	<u>druh pozemku</u>	<u>výměra dočasného záboru (cca. m²)</u>
1433	zahrada	53

Případné škody způsobené vstupem na pozemek během stavby budou nahrazeny, pozemek bude navrácen ve stavu sjednaném při předání pozemku před zahájením stavby.

Vyjádření vlastníka pozemku :

ZA ODSTANĚNÉ OPLOČENÍ POŽADUJEME NOVĚ V IDENTICKÉ
VÝŠCE

.....
vlastník pozemku (podpis)

Příloha : katastrální situační výkres

V DLOUHÉ TŘEBOVÉ dne 3. 7. 2021

* nehodící se škrtněte



Český rybářský svaz, z.s.

MO Česká Třebová
U Rybníčka č.ev.845
560 02 Česká Třebová

Zajištění odlovení rybí obsádky z prostoru staveniště úpravy vodního toku Třebovky.

Celková délka slovovaného úseku (z důvodu migrace ryb bude nutné slovit i meziúseky)	833m
Předpokládaná časová náročnost	360 hod
Potřebný personál	
Lovící četa	6
Řidiči	2
Pomocný personál	2
Finanční náročnost	
Hodinová sazba za osobu v Kč/hod	200
Náklady práce v Kč	72000
Náklady na PHM v Kč	7500
Spotřební materiál v Kč	8000
Celkem	87 500 Kč

Vypracoval – Kovář Jiří
Jednatel ČRS, z.s. MO Česká Třebová

Český rybářský svaz
z.s. místní organizace
ČESKÁ TŘEBOVÁ
IČ: 135 86 238